


民事執行法の改正により入札時に  
次の書面の提出が必要になりました。



暴力団員等に  
該当しない旨の

# 陳述書

入札する日において発行後3か月以内の

## 住民票 資格証明書

(個人の場合)

(法人の場合)

## 宅地建物取引業の免許証のコピー

(宅地建物取引業者の場合)

※入札時に、入札書ごとに陳述書、住民票・資格証明書を提出しないと入札が無効になります。

※住民票・資格証明書は、入札する日において発行後3か月を超えるものを提出した場合、入札が無効となります。

※記載に不備があった場合、入札が無効になることがあります。

【入札方法に関する問合せ】

東京地方裁判所民事第21部(民事執行センター)執行官室不動産部

☎03-5721-6395

期 間 入 札 の 公 告

令和 7年 5月28日

東京地方裁判所民事第21部

裁判所書記官 鈴木 知 保

別紙物件目録記載の不動産を下記のとおり期間入札に付します。

記

入札期間	令和 7年 6月12日 午前 9時00分から 令和 7年 6月19日 午後 5時00分まで
開札期日	日 時 令和 7年 6月25日 午前 9時30分 場 所 東京地方裁判所民事執行センター売却場
売却決定 期日	日 時 令和 7年 7月 3日 午前11時00分 場 所 東京地方裁判所民事第21部
特別売却 実施期間	令和 7年 6月26日 午前 9時20分から 令和 7年 6月30日 午後 5時00分まで
買受申出の保証の 提供方法	下記のいずれかによる。 (1) 当裁判所の預金口座に金銭を振り込んだ旨の金融機関の証明書。 (2) 銀行, 損害保険会社, 農林中央金庫, 商工組合中央金庫, 全国を地区とする信用金庫連合会, 信用金庫又は労働金庫の支払保証委託契約締結証明書。
買受申出の資格の 制限 (民事執行規 則33条)	☆印を付した物件は農地であるので, 権限を有する行政庁の交付した買受適格証明書を有する者及び買受けについて農地法上の許可又は届出を必要としない者に限り, 買受申出をすることができます。
一般の閲覧に供するため, 物件明細書・現況調査報告書・評価書の各写しを令和 7年 5月28日から当庁物件明細書等閲覧室に備え置きます。	



物件番号	売却基準価額（円） 買受可能価額（円）	一括 売却	買受申出保証額（円）	令和6年度	
				固定資産税（円）	都市計画税（円）
1	36,880,000 29,504,000		7,376,000	95,662	20,498

備考



## 物 件 目 録

### 1 (一棟の建物の表示)

所 在 台東区浅草二丁目52番地4

建物の名称 ダイナシティ浅草

### (専有部分の建物の表示)

家屋 番号 浅草二丁目52番4の804

建物の名称 804

種 類 居宅

構 造 鉄骨鉄筋コンクリート造1階建

床 面 積 8階部分 50.05平方メートル

### (敷地権の目的である土地の表示)

土地の符号 1

所在及び地番 台東区浅草二丁目52番4

地 目 宅地

地 積 331.30平方メートル

### (敷地権の表示)

土地の符号 1

敷地権の種類 所有権

敷地権の割合 216720分の5313



## 物件明細書

令和 7年 5月 1日

東京地方裁判所民事第21部

裁判所書記官 鈴木 知 保

---

---

1 不動産の表示

【物件番号1】

別紙物件目録記載のとおり

---

---

2 売却により成立する法定地上権の概要

なし

---

---

3 買受人が負担することとなる他人の権利

【物件番号1】

なし

---

---

4 物件の占有状況等に関する特記事項

【物件番号1】

本件所有者が占有している。

---

---

5 その他買受けの参考となる事項

【物件番号1】

管理費等の滞納あり。

### 《 注 意 書 》

- 1 本書面は、現況調査報告書、評価書等記録上表れている事実とそれに基づく法律判断に関して、執行裁判所の裁判所書記官の一応の認識を記載したものであり、関係者の間の権利関係を最終的に決める効力はありません（訴訟等により異なる判断がなされる可能性もあります）。
- 2 記録上表れた事実等がすべて本書面に記載されているわけではありませんし、記載されている事実や判断も要点のみを簡潔に記載されていますので、必ず、現況調査報告書及び評価書並びに「物件明細書の詳細説明」も御覧ください。
- 3 買受人が、占有者から不動産の引渡しを受ける方法として、引渡命令の制度があ

ります。引渡命令に関する詳細は、「引渡命令の詳細説明」を御覧ください。

- 4 対象不動産に対する公法上の規制については評価書に記載されています。その意味内容は「公法上の規制の詳細説明」をご覧ください。
- 5 各種「詳細説明」は、閲覧室では通常別ファイルとして備え付けられています。このほか、BITシステムのお知らせメニューにも掲載されています。



## 物 件 目 録

1 (一棟の建物の表示)

所 在 台東区浅草二丁目52番地4

建物の名称 ダイナシティ浅草

(専有部分の建物の表示)

家屋 番号 浅草二丁目52番4の804

建物の名称 804

種 類 居宅

構 造 鉄骨鉄筋コンクリート造1階建

床 面 積 8階部分 50.05平方メートル

(敷地権の目的である土地の表示)

土地の符号 1

所在及び地番 台東区浅草二丁目52番4

地 目 宅地

地 積 331.30平方メートル

(敷地権の表示)

土地の符号 1

敷地権の種類 所有権

敷地権の割合 216720分の5313



令和 7年 (ケ) 第 10号  
令和 7年 3月27日受理  
令和 7年 4月23日提出  
(評価人 江藤和臣 )

## 現況調査報告書

東京地方裁判所  
執行官 平良栄一郎

(注) チェック項目中の調査結果は、「■」の箇所の記載のとおり



## 物件目録

### 1 (一棟の建物の表示)

所 在 台東区浅草二丁目52番地4

建物の名称 ダイナシティ浅草

### (専有部分の建物の表示)

家屋 番号 浅草二丁目52番4の804

建物の名称 804

種 類 居宅

構 造 鉄骨鉄筋コンクリート造1階建

床 面 積 8階部分 50.05平方メートル

### (敷地権の目的である土地の表示)

土地の符号 1

所在及び地番 台東区浅草二丁目52番4

地 目 宅地

地 積 331.30平方メートル

### (敷地権の表示)

土地の符号 1

敷地権の種類 所有権

敷地権の割合 216720分の5313



不動産の表示	「物件目録」のとおり	
住居表示	東京都台東区浅草二丁目34番10-804号 ダイナシティ浅草	
建 物	物件1	
種類、構造及び床面積の概略	<input checked="" type="checkbox"/> 公簿上の記載とほぼ同一である <input type="checkbox"/> 公簿上の記載と次の点が異なる ( <input type="checkbox"/> 主たる建物 <input type="checkbox"/> 附属建物 ) <input type="checkbox"/> 種類: <input type="checkbox"/> 構造: <input type="checkbox"/> 床面積:	
物件目録にない附属建物	<input checked="" type="checkbox"/> ない <input type="checkbox"/> ある { 種類: 構造: 床面積:	
占有者及び占有状況	<input checked="" type="checkbox"/> 建物所有者 <input type="checkbox"/> その他の者 上記の者が本建物を居宅として使用している <input type="checkbox"/> 「占有者及び占有権原」のとおり	
管理費等の状況	管理費等の月額下記のとおり 管理費 13,530円 修繕積立金 19,660円 円 円	令和7年4月9日現在 <input checked="" type="checkbox"/> 滞納がある 令和7年3月分～令和7年4月分 計 66,380円 <input type="checkbox"/> 不明
管理費等照会先	日本ハウズイング株式会社	
その他の事項	管理費等の回答書には、遅延損害金の利率が「年14パーセント」との記載あり	
敷 地 権	符号1	
現況地目	<input checked="" type="checkbox"/> 宅地 (符号 1 ) <input type="checkbox"/> 公衆用道路 (符号 ) <input type="checkbox"/> (符号 )	
形 状	<input type="checkbox"/> 公図のとおり <input type="checkbox"/> 地積測量図のとおり <input type="checkbox"/> 建物図面 (各階平面図) のとおり <input checked="" type="checkbox"/> 土地建物位置関係図のとおり <input type="checkbox"/>	
敷地権の種類	<input checked="" type="checkbox"/> 所有権 (符号 1 ) <input type="checkbox"/> 地上権 (符号 ) <input type="checkbox"/> 賃借権 (符号 ) <input type="checkbox"/> (符号 )	
その他の事項		
執行官保管の仮処分	<input checked="" type="checkbox"/> ない <input type="checkbox"/> ある { 地方裁判所 支部 平成 年 ( ) 第 号 保管開始日 平成 年 月 日	
敷地権以外の土地 (目的外土地)	<input checked="" type="checkbox"/> ない <input type="checkbox"/> ある (詳細は「目的外土地の概況」のとおり)	
土地建物の位置関係	<input type="checkbox"/> 建物図面 (各階平面図) のとおり <input checked="" type="checkbox"/> 土地建物位置関係図のとおり	

(注) チェック項目中の調査結果は、「■」の箇所の記載のとおり  
( 2 枚目)

関係人の陳述等	
陳述者 (当事者等との関係)	陳述内容等
建物所有者・債務者	本件建物は、私が住居として使用しています。 本件建物に不具合等はありません。 (令和7年4月17日面接聴取)

(注) チェック項目中の調査結果は、「■」の箇所の記載のとおり  
( 3 枚目)

執行官の意見

- 1 本件対象物件の状況は、土地建物位置関係図、建物間取図及び添付写真のとおりである。
- 2 本件建物の占有状況については、関係人の陳述、次に掲げた理由及び現場の状況から、本件建物は、建物所有者が住居として使用し占有しているものと認定した。
  - (1) ライフライン調査の結果
  - (2) 室内に所有者以外の者の占有の徴表となるものが見受けられないこと
- 3 評価人の調査によれば、符号1の土地に東側で接する道路は区道で建築基準法42条1項1号道路で、西側で接する道路は私道で建築基準法42条2項道路とのこと。
- 4 以上の調査結果から、2枚目記載のとおり報告する。

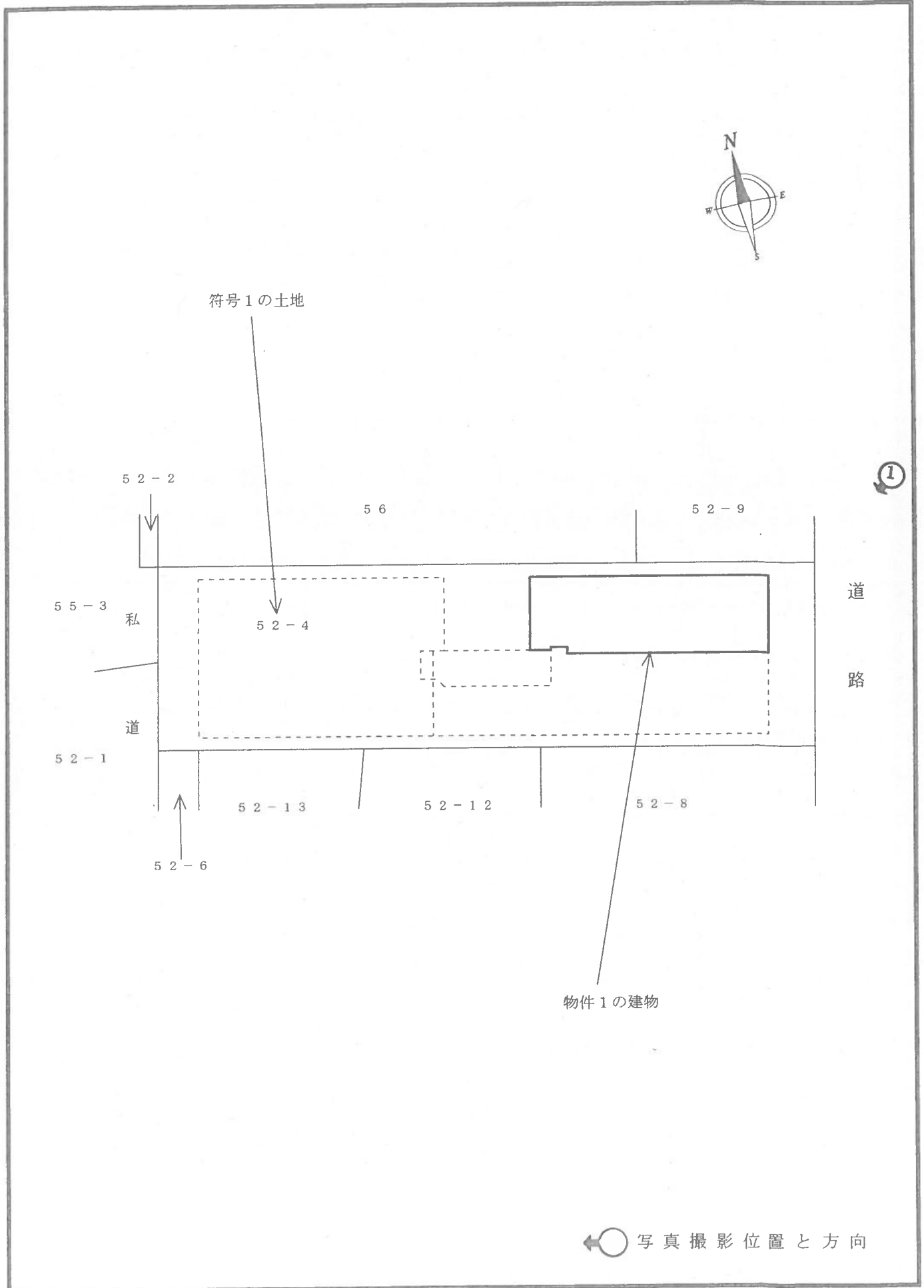
以上

調 査 の 経 過		
調査の日時	調査の場所等	調査の方法等
7年3月28日 : - :	当庁 (郵便)	■ ライフライン調査
7年4月8日 7:30-7:45	物件所在地	■ 物件確認 ■ 物件調査 ■ 占有調査 ■ 写真撮影 ■ 建物使用者に対し通知書差置
7年4月9日 : - :	当庁 (電話・FAX)	■ 管理会社に対し管理費等の照会
7年4月17日 7:30-7:50	物件所在地	■ 物件確認 ■ 物件調査 ■ 占有調査 ■ 写真撮影 ■ 図面作成 ■ 評価人同行 ■ 建物所有者から面接聴取
年 月 日 : - :		
年 月 日 : - :		
年 月 日 : - :		
<p>(特記事項)</p> <p>■ 令和 7年 4月17日 目的物件は不在で施錠されていると予想されたので、立会人及び解錠技術者を同行させて臨場した。</p> <p>□ 令和 年 月 日 目的物件は不在で施錠されていたので、立会人 を立ち合わせ、技術者に解錠させて建物内に立ち入った。</p> <p>□ 令和 年 月 日 休日・夜間執行許可の提示をした。</p> <p>(写真3葉添付)</p>		

(注) チェック項目中の調査結果は、「■」の箇所の記載のとおり  
( 5 枚目)

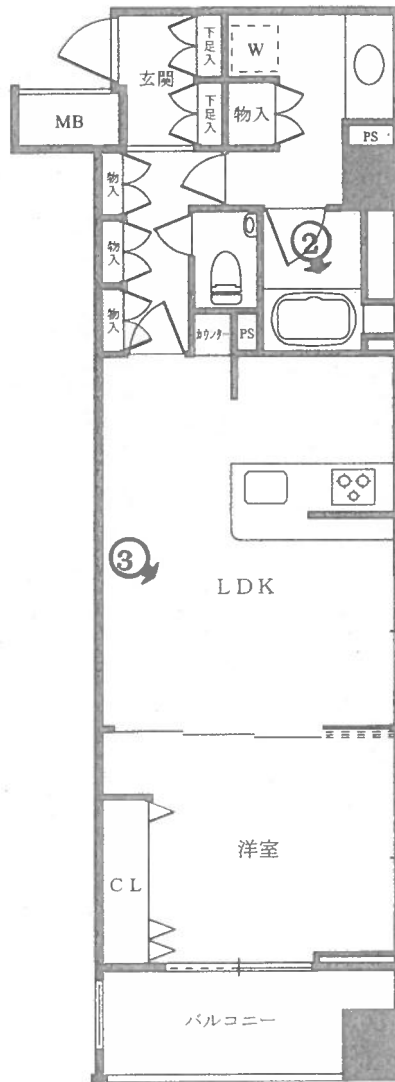
(土地建物位置関係図)

令和7年(ケ)第10号





804



←○: 写真撮影位置と方向



1



2



3



令和 7年(ケ) 第 10号  
令和 7年 4月17日現地調査  
令和 7年 4月21日評価

東京地方裁判所 御中

# 評 価 書

評価人 江 藤 和 臣

## 第1 評価額

物件番号	評価額
物件1	金 36,880,000円

## 第2 評価の条件

- 1 本件評価は、民事執行法により売却されることを前提とした適正価格を求めるものである。

したがって、求めるべき評価額は、一般の取引市場において形成される価格ではなく、一般の不動産取引と比較して競売不動産特有の各種の制約（売主の協力が得られないことが常態であること、買受希望者は内覧制度によるほかは物件内部の確認が直接できないこと、引渡しを受けるために法定の手続をとらなければならない場合があること、目的物の種類又は品質に関する不適合には担保責任がないこと等）等の特殊性を反映させた価格とする。

- 2 評価は、目的物件の調査時点における現状に基づいて行うものであり、調査日以降発生した物件の現状変更については原則として考慮していない。
- 3 現地での物件調査は、原則として目視可能な部分に限定される。
- 4 物件に関する情報提供の内容は、民事執行法58条4項に定める場合を除いて、原則として公共機関で公開された資料に基づくものである。

### 第3 目的物件

番号	所在等	登記	現況
1	次頁物件目録記載のとおり		<p>(住居表示) 台東区浅草2丁目34番10号</p> <p>(マンション名, 部屋番号) ダイナシティ浅草 804号室</p>
番号	特記事項		
	なし		

\* 現況欄に記載のない事項については，登記記録とほぼ同じである。

## 物件目録

### 1 (一棟の建物の表示)

所 在 台東区浅草二丁目52番地4

建物の名称 ダイナシティ浅草

### (専有部分の建物の表示)

家屋 番号 浅草二丁目52番4の804

建物の名称 804

種 類 居宅

構 造 鉄骨鉄筋コンクリート造1階建

床 面 積 8階部分 50.05平方メートル

### (敷地権の目的である土地の表示)

土地の符号 1

所在及び地番 台東区浅草二丁目52番4

地 目 宅地

地 積 331.30平方メートル

### (敷地権の表示)

土地の符号 1

敷地権の種類 所有権

敷地権の割合 216720分の5313

## 第4 目的物件の位置・環境等

### 1 土地の概況及び利用状況等

位置・交通	東武伊勢崎線「浅草」駅の北方約390m（徒歩約5分），台東区浅草2丁目34番街区に位置する。（附属資料「位置図」参照）	
付近の状況	幅員約22m区道沿いに中高層共同住宅，事業所等が建ち並ぶ商業地域。	
主な公法上の規制等 （道路の幅員等の個別的な規制を考慮しない一般的な規制）	都市計画区分 用途地域 建ぺい率 容積率 防火規制 その他の規制	市街化区域 商業地域 80%（指定） 700%（指定） 防火地域 駐車場整備地区
画地条件	地積 形状 間口・奥行 地勢 その他	331.30㎡ ほぼ長方形 約10m（東側）・約35m ほぼ平坦 特になし
接面道路の状況等	東側幅員約22m区道（建築基準法第42条1項1号該当），西側幅員約4m私道（建築基準法第42条2項該当）にほぼ等高に接面する二方路地。	
土地の利用状況等	物件1を含む一棟の建物の敷地等として利用されている。 建物の配置は，附属資料建物図面・各階平面図写のとおり。	
給処理施設 （基本的には敷地内への引き込みの有無を基準としている）	上水道 都市ガス 下水道	あり あり あり
敷地権の表示	敷地権の種類 敷地権の割合	所有権 216,720分の5,313
特記事項	台東区水害ハザードマップによると洪水・内水氾濫による浸水想定区域にある。	

## 2 建物の概況

### (1) 一棟の建物の概要

マンション名	ダイナシティ浅草	
建物の用途	共同住宅（総戸数40戸）	
建築時期及び 経済的残存耐用年数	建築年月日(登記記載) 経過年数 経済的残存耐用年数	平成17年1月20日新築 約20年 約30年
構造・延床面積	鉄骨鉄筋コンクリート造陸屋根11階建・延床面積2,334.17㎡	
仕 様	外 壁 そ の 他	タイル貼等 なし
設 備 等	集合郵便受, 宅配ボックス, ゴミ置場, オートロックシステム, エレベーター, 駐車場, 自転車置場等	
建物の品等	普通	
管理の形態等	管 理 組 合 管 理 会 社 管 理 形 態	あり 日本ハウズイング(株) 委託管理
管 理 の 状 況	普通	
特 記 事 項	なし	

(2) 専有部分の概要

構造・種類	鉄骨鉄筋コンクリート造1階建・居宅	
位置	8階(804号室)・角部屋 主要開口部の方位：東向き	
床面積	専有面積	50.05 m <sup>2</sup>
	共用部分を含む 現況床面積	57.46 m <sup>2</sup>
間取り	1LDK	
バルコニー等	東側にある。	
仕様	天井 内設 その	井壁 備 他 ビニールクロス貼等 フローリング等 ビニールクロス貼等 キッチンユニット, ユニットバス, トイレ等 なし
保守管理の状態	やや劣る	
管理費等	管理費 修繕積立金 その他 滞納額 遅延損害金	月額 13,530 円(令和7年4月9日現在, 以下同じ) 月額 19,660 円 なし 66,380 円 管理費等に関する回答書には記載なし(年利14%)
専有部分の利用 状況等	所有者が居宅として使用している。	
特記事項	特になし。	

## 第5 評価額算出の過程

本件は都市型の区分所有建物であり、買受人が投資用不動産として保有することも社会的・経済的観点から合理的と判断されるので、積算価格と収益価格を求めて、これらを調整して得た価格に基づき、競売市場を前提とした評価額を下記のとおり決定した。

### I 積算価格の試算

#### 1 基礎となる価格

##### ① 建物価格

目的建物の再調達原価を、建物建築費の推移動向を考慮した標準的な建築費に比準して求め、これに耐用年数に基づく方法及び観察減価法を併用して求めた現価率を乗じて下記のとおり建物価格を求めた。

再調達原価 (円/m <sup>2</sup> ) ア	現況床面積 (m <sup>2</sup> ) イ	現価率 ウ	建物価格 (円) エ
421,000	× 57.46	× 0.54	= 13,060,000

ア 再調達原価：一棟の建物の平均単価

イ 現況床面積：固定資産税・都市計画税関係証明書記載の現況床面積(共用部分を含む)を採用。

ウ 現価率：

- ・経過年数約20年、経済的残存耐用年数約30年、観察減価率10%(保守管理の状況を考慮した)

- ・耐用年数に基づく方法と観察減価法を併用し、現価率を下記のとおり査定した。

現価率：経済的残存耐用年数 ÷ (経過年数 + 経済的残存耐用年数) × (1 - 観察減価率)

現価率 = 30年 ÷ (20年 + 30年) × (1 - 0.1) = 0.54

エ 建物価格：1万円未満四捨五入の端数整理を行った。

##### ② 敷地権価格

敷地権の目的である土地の敷地権価格を次のとおり求めた。

更地価格		地積 (m <sup>2</sup> ) ウ	建付 減価 エ	敷地権の割合 オ	敷地権価格 (円) カ
標準画地 価格(円/m <sup>2</sup> ) ア	個別 格差 イ				
2,130,000	× 1.05	× 331.30	× 1.00	× $\frac{5,313}{216,720}$	= 18,160,000



ア 標準画地価格：下記規準価格を中心に、その他の価格資料等を斟酌して地域の標準画地の価格を求めた。

なお、標準画地は、近隣地域において、土地の概況(間口、奥行、規模等)が標準的な中間画地を想定した。

地価公示 台東5-28

$$\begin{aligned} & \text{(公示価格等)} \quad \text{(時点修正)} \quad \text{(標準化補正)} \quad \text{(地域格差)} \quad \text{(規準価格)} \\ & 2,010,000 \text{ 円/m}^2 \times 105.8/100 \times 100/100 \times 100/100 = 2,130,000 \text{ 円/m}^2 \\ & \text{(上三桁未満四捨五入)} \end{aligned}$$

時点修正：令和7年1月1日から評価日までの推定変動率である。

標準化補正：公示地等は標準的画地で補正の必要はない。

地域格差：公示地等は同一近隣地域内に所在するので地域格差修正の必要はない。

イ 個別格差：二方路地等で優ることを考慮した。

ウ 地積：登記数量による。

エ 建付減価：必要なし。

オ 敷地権の割合：登記記載による。

カ 敷地権価格：1万円未満四捨五入の端数整理を行った。

## 2 積算価格（敷地権付建物の価格）

建物価格 (円) ア	敷地権価格 (円) イ	価格補正 ウ	個別格差 エ	占有減価修正 オ	積算価格 (円) カ
(13,060,000)	+ 18,160,000)	× 1.40	× 1.02	× 1.00	= 44,580,000

ア 建物価格：前記①エ

イ 敷地権価格：前記②カ

ウ 価格補正：同一マンション並びに周辺類似のマンション取引水準等を斟酌して補正した。

エ 個別格差：階層別補正…1.02 (対象=8階)

位置別等修正…1.00 (角部屋が標準的)

その他…なし

相乗積  $1.02 \times 1.00 = 1.02$

オ 占有減価修正：必要なし

カ 積算価格：1万円未満四捨五入の端数整理を行った。

## II 収益価格の試算（DCF法による）

目的物件は賃貸借に供されている建物ではないが、その潜在的な収益力を把握するために、賃貸借を想定することにより、収益還元法を適用する。

目的物件を賃貸することにより分析期間中に得られるであろうと予測される有効純収益の現価の合計額に、分析期間末の正味復帰価格の現価を加算して、DCF法(Discounted Cash Flow法)による収益価格を以下のとおり求めた。

但し、当該物件に関する収集可能な資料には限界があり、更に競売による売却後の現実の賃貸借は、特定の当事者間の契約行為によるものであるもので、必ずしも想定した賃貸条件に符合する内容が実現するものではない。

### 《DCF法による価格査定表》

3年間の有効純収益現価の合計 ア	正味復帰価格の現価					収益価格 ア+カ=キ
	4年目の有効純収益 イ	最終還元利回り ウ	3年日期末復帰価格※1 イ÷ウ×(1-0.03) エ	複利現価率 ※2 オ	正味復帰価格現価 エ×オ=カ	
(円)	(円)	(%)	(円)		(円)	(円)
5,760,236 (12.1%)	2,258,820	4.6	47,631,639	0.8788	41,858,684 (87.9%)	47,620,000 (100%)

※1 売却に要する仲介手数料等を売却価格（イ÷ウ）の3%と査定した。

※2 複利現価率の計算式

$$1 \div (1 + 4.4\%)^3 = 0.8788 \text{ (小数第5位を四捨五入)}$$

ア 3年間の有効純収益現価の合計：目的物件を賃貸することにより保有期間中（第1期～第3期）に得られるであろうと予測した各期の有効純収益を、複利現価率で現在価値に割り戻した額の合計である。

イ 4年目の有効純収益：保有期間終了後（4年目）の有効純収益である。

ウ 最終還元利回り：4年目の有効純収益から売却予測価格を求める還元利回りであり、標準的還元利回りに対象不動産の個別リスク等を考慮して査定した。

エ 3年日期末復帰価格：4年目の有効純収益を最終還元利回りで還元して求めた売却予測価格から対象不動産の売却に伴う仲介手数料相当額等を控除した価格である。

オ 複利現価率：一般市場及び競売市場における類型別収益物件の標準的な還元利回り等を参考に査定した。

カ 正味復帰価格現価：保有期間終了後に得られる正味復帰価格の現在価値である。

キ 収益価格：保有期間中に得られる有効純収益の現在価値と保有期間終了後の売却予測価格の現在価値の合計額で、1万円未満四捨五入の端数整理を行った。

### Ⅲ 評価額の判定

#### 1 試算価格の調整

積算価格及び収益価格を下記のとおり試算した。

積算価格は土地価格と建物価格を加算して求めた費用性に着目した価格である。収益価格はDCF法を採用して求めた投資採算性に着目した価格である。

本件物件は投資目的の需要も期待できるため、両試算価格のほぼ中庸値を採用し、調整後の価格を下記のとおり求めた。

① 積算価格	44,580,000円
② 収益価格	47,620,000円
③ 調整後の価格	46,100,000円

#### 2 評価額の判定

調整後の価格に、市場性修正及び競売市場修正を施し、さらに滞納管理費等相当額並びにその他の控除（敷金等）を考慮して評価額を決定した。

調整後の価格 （円） ア	市場性修正 イ	競売市場修正 ウ	滞納管理費等 相当額の減価 エ	その他の控除 （敷金等） （円） オ	評価額 （円） カ
46,100,000	×1.00	×0.80	×1.00		= 36,880,000

ア 調整後の価格：積算価格と収益価格を調整した後の適正価格。

イ 市場性修正：必要なし。

ウ 競売市場修正：「第2評価の条件」欄記載の不動産競売市場の特殊性等を考慮した修正を行った。

エ 滞納管理費等相当額の減価：滞納管理費等及び代金納付に至る間の管理費等の予想滞納相当額を考慮した修正。本件は少額のため競売市場修正において考慮した。

オ その他の控除（敷金等）：買受人の引受けとなる敷金等の預り金の控除。本件の場合なし。

カ 評価額：1万円未満四捨五入の端数整理を行った。

## 第6 参考価格資料

地価公示価格（台東5-28）

所 在：台東区浅草2丁目52番11「浅草2-34-11」

価 格：2,010,000円/m<sup>2</sup>

位 置：東武伊勢崎線「浅草」駅の北方約380mに位置する。

価 格 時 点：令和7年1月1日

地 積：101m<sup>2</sup>

供給処理施設：水道・下水・ガス

接 面 街 路：東側22.0m区道

用途指定等：商業地域（建ぺい率80%，容積率700%），防火地域

地域の概要：中高層の店舗，マンション等が建ち並ぶ商業地域

## 第7 附属資料

位置図

公図写

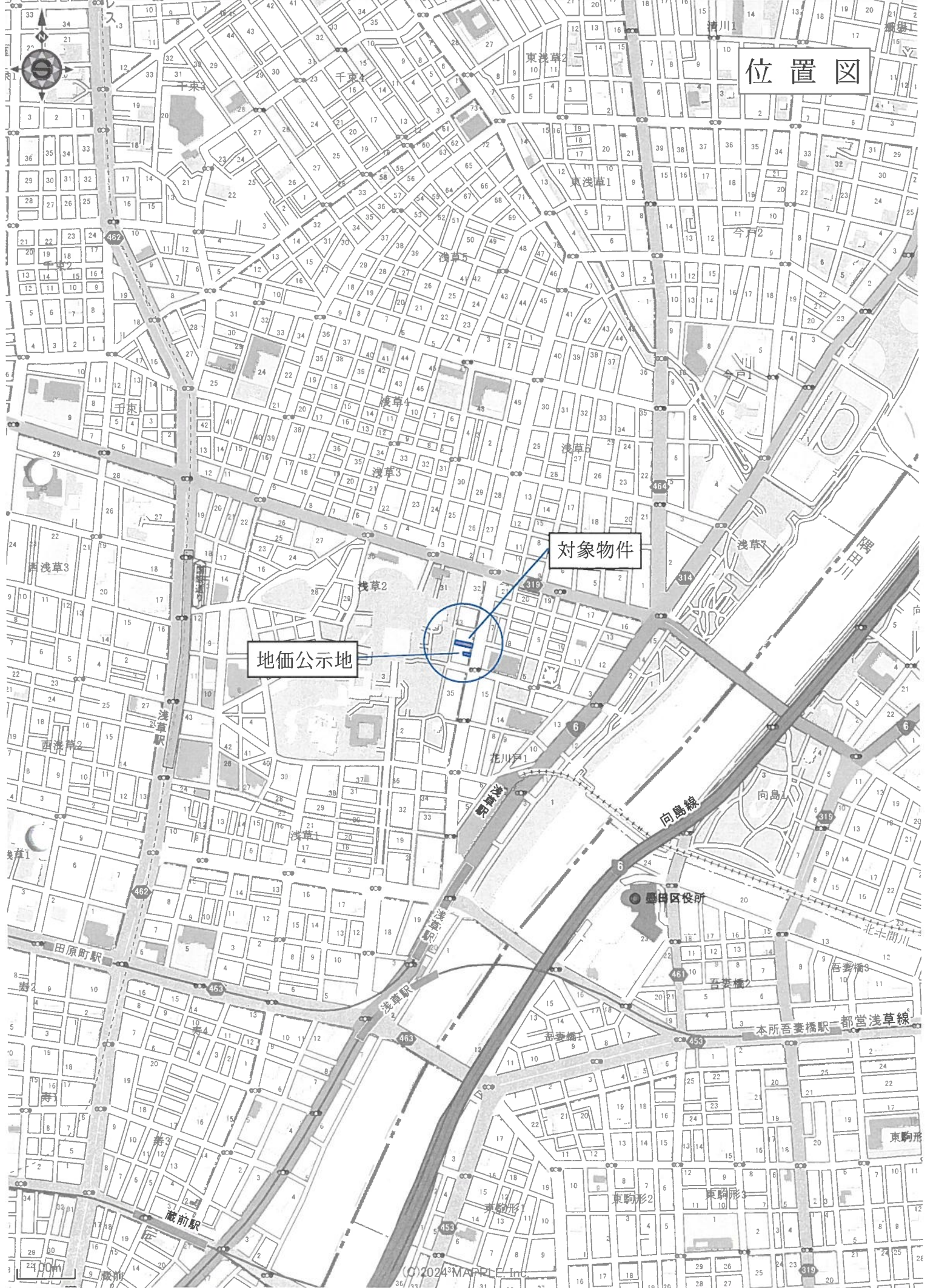
建物図面・各階平面図写

以 上

令和7年4月23日

評価人 不動産鑑定士

江藤和臣 ⑩

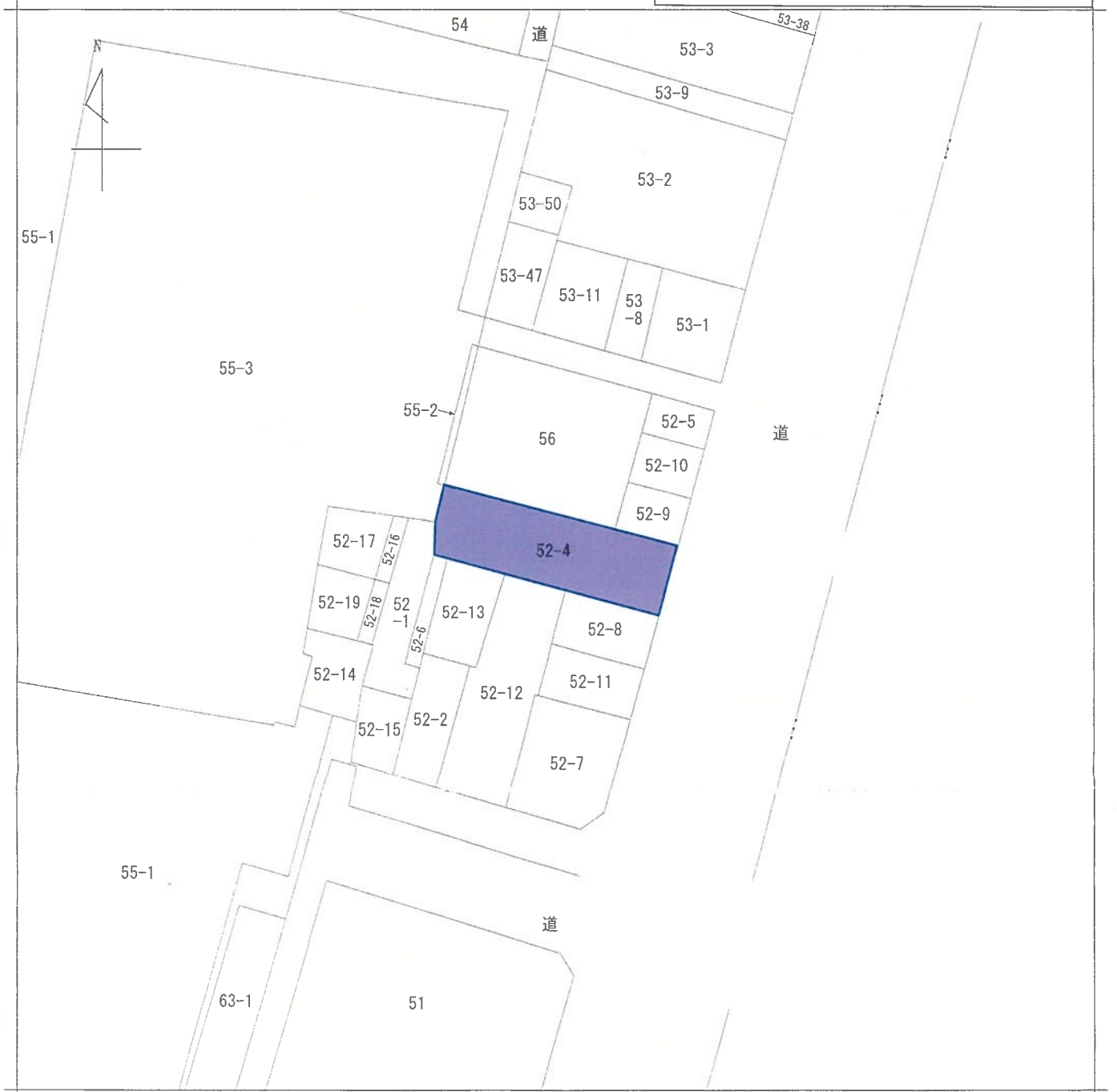


# 位置図

地価公示地

対象物件

この図面はA3サイズをA4サイズに縮小したものです



(注) 地図に準ずる図面は、土地の区画を明確にした不動産登記法所定の地図が備え付けられるまでの間、これに代わるものとして備え付けられている図面で、土地の位置及び形状の概略を記載した図面です。



請求部	所在	台東区浅草二丁目		地番	52番4	
出力縮尺	1/600	精度区分		座標系 番号又は 記号	分類	地図に準ずる図面
作成年月日				備付年月日 (原図)	昭和53年3月	補記事項

これは地図に準ずる図面に記録されている内容を証明した書面である。

令和6年12月16日  
東京法務局台東出張所  
登記官

これは図面に記録されている内容を証明した書面である。  
令和6年12月16日 東京法務局台東出張所

登記官

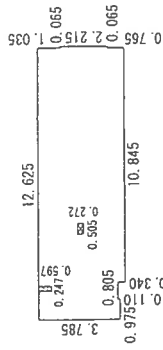
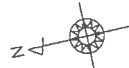
### 各階平面図

### 建物図面

家屋番号 浅草二丁目52番4の804

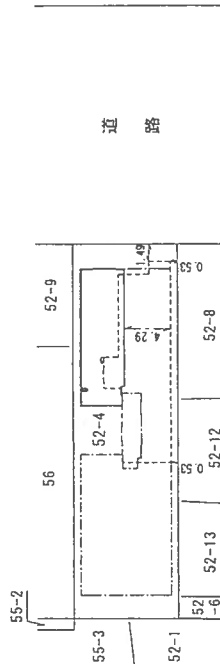
建物の所在 台東区浅草二丁目52番地4

建物の存する階 8  
建物の番号 804



#### 求積表

2.215 × 0.065	=	0.143975
4.015 × 10.845	=	43.542675
3.675 × 0.805	=	2.958375
3.785 × 0.975	=	3.690375
パイプスペース	0.247 × 0.597	= -0.147459
パイプスペース	0.505 × 0.272	= -0.137360
合計		50.050581
床面積		50.05



102496

製作者

縮尺 1/250

申請人

縮尺 1/500

H17. 2.-1