

民事執行法の改正により入札時に
次の書面の提出が必要になりました。



暴力団員等に
該当しない旨の

陳述書

入札する日において発行後3か月以内の

住民票 資格証明書

(個人の場合)

(法人の場合)

宅地建物取引業の免許証のコピー

(宅地建物取引業者の場合)

※入札時に、入札書ごとに陳述書、住民票・資格証明書を提出しないと入札が無効になります。

※住民票・資格証明書は、入札する日において発行後3か月を超えるものを提出した場合、入札が無効となります。

※記載に不備があった場合、入札が無効になることがあります。

【入札方法に関する問合せ】

東京地方裁判所民事第21部(民事執行センター) 執行官室不動産部

☎03-5721-6395

期 間 入 札 の 公 告

令和 8年 5月20日

東京地方裁判所民事第21部

裁判所書記官 出 崎 恵

別紙物件目録記載の不動産を下記のとおり期間入札に付します。

記

入札期間	令和 8年 6月 4日 午前 9時00分から 令和 8年 6月11日 午後 5時00分まで
開札期日	日 時 令和 8年 6月17日 午前 9時30分 場 所 東京地方裁判所民事執行センター売却場
売却決定 期日	日 時 令和 8年 6月25日 午前11時00分 場 所 東京地方裁判所民事第21部
特別売却 実施期間	令和 8年 6月18日 午前 9時20分から 令和 8年 6月22日 午後 5時00分まで
買受申出の保証の 提供方法	下記のいずれかによる。 (1) 当裁判所の預金口座に金銭を振り込んだ旨の金融機関の証明書。 (2) 銀行, 損害保険会社, 農林中央金庫, 商工組合中央金庫, 全国を地区とする信用金庫連合会, 信用金庫又は労働金庫の支払保証委託契約締結証明書。
買受申出の資格の 制限 (民事執行規 則33条)	☆印を付した物件は農地であるので, 権限を有する行政庁の交付した買受適格証明書を有する者及び買受けについて農地法上の許可又は届出を必要としない者に限り, 買受申出をすることができます。
一般の閲覧に供するため, 物件明細書・現況調査報告書・評価書の各写しを令和 8年 5月20日から当庁物件明細書等閲覧室に備え置きます。	



物 件 目 録

1 (一棟の建物の表示)

所 在 葛飾区青戸七丁目120番地2

建物の名称 ライオンズマンション青戸第5

(専有部分の建物の表示)

家屋 番号 青戸七丁目120番2の203

建物の名称 203

種 類 居宅

構 造 鉄筋コンクリート造1階建

床 面 積 2階部分 41.39平方メートル

(敷地権の目的である土地の表示)

土地の符号 1

所在及び地番 葛飾区青戸七丁目120番2

地 目 宅地

地 積 916.54平方メートル

(敷地権の表示)

土地の符号 1

敷地権の種類 所有権

敷地権の割合 262865分の4551



物件明細書

令和 8年 4月21日

東京地方裁判所民事第21部

裁判所書記官 出崎 恵

1 不動産の表示

【物件番号1】

別紙物件目録記載のとおり

2 売却により成立する法定地上権の概要

なし

3 買受人が負担することとなる他人の権利

【物件番号1】

なし

4 物件の占有状況等に関する特記事項

【物件番号1】

本件所有者が占有している。

5 その他買受けの参考となる事項

【物件番号1】

管理費等の滞納あり。

《 注 意 書 》

- 1 本書面は、現況調査報告書、評価書等記録上表れている事実とそれに基づく法律判断に関して、執行裁判所の裁判所書記官の一応の認識を記載したものであり、関係者間の権利関係を最終的に決める効力はありません（訴訟等により異なる判断がなされる可能性もあります）。
- 2 記録上表れた事実等がすべて本書面に記載されているわけではありませんし、記載されている事実や判断も要点のみを簡潔に記載されていますので、必ず、現況調査報告書及び評価書並びに「物件明細書の詳細説明」も御覧ください。
- 3 買受人が、占有者から不動産の引渡しを受ける方法として、引渡命令の制度があります。引渡命令に関する詳細は、「引渡命令の詳細説明」を御覧ください。
- 4 対象不動産に対する公法上の規制については評価書に記載されています。その意味内容は「公法上の規制の詳細説明」をご覧ください。
- 5 各種「詳細説明」は、閲覧室では通常別ファイルとして備え付けられています。このほか、BITシステムのお知らせメニューにも掲載されています。

物 件 目 録

1. (一棟の建物の表示)

所 在 葛飾区青戸七丁目120番地2

建物の名称 ライオンズマンション青戸第5

(専有部分の建物の表示)

家屋 番号 青戸七丁目120番2の203

建物の名称 203

種 類 居宅

構 造 鉄筋コンクリート造1階建

床 面 積 2階部分 41.39平方メートル

(敷地権の目的である土地の表示)

土地の符号 1

所在及び地番 葛飾区青戸七丁目120番2

地 目 宅地

地 積 916.54平方メートル

(敷地権の表示)

土地の符号 1

敷地権の種類 所有権

敷地権の割合 262865分の4551



令和7年(ケ)第669号
令和8年3月3日受理
令和8年4月3日提出
(評価人 榎本純)

現況調査報告書

東京地方裁判所
執行官 御供 英一郎 (印)

(注) チェック項目中の調査結果は、「■」の箇所の記載のとおり

物 件 目 録

1 (一棟の建物の表示)

所 在 葛飾区青戸七丁目120番地2

建物の名称 ライオンズマンション青戸第5

(専有部分の建物の表示)

家屋 番号 青戸七丁目120番2の203

建物の名称 203

種 類 居宅

構 造 鉄筋コンクリート造1階建

床 面 積 2階部分 41.39平方メートル

(敷地権の目的である土地の表示)

土地の符号 1

所在及び地番 葛飾区青戸七丁目120番2

地 目 宅地

地 積 916.54平方メートル

(敷地権の表示)

土地の符号 1

敷地権の種類 所有権

敷地権の割合 262865分の4551



不動産の表示	「物件目録」のとおり	
住居表示	葛飾区青戸七目29番18-203号 ライオンズマンション青戸第5	
建 物	物件1	
種類、構造及び床面積の概略	<input checked="" type="checkbox"/> 公簿上の記載とほぼ同一である <input type="checkbox"/> 公簿上の記載と次の点が異なる (<input type="checkbox"/> 主たる建物 <input type="checkbox"/> 附属建物) <input type="checkbox"/> 種類: <input type="checkbox"/> 構造: <input type="checkbox"/> 床面積:	
物件目録にない附属建物	<input checked="" type="checkbox"/> ない <input type="checkbox"/> ある <div style="display: inline-block; vertical-align: middle; margin-left: 10px;"> { 種類: 構造: 床面積: </div>	
占有者及び占有状況	<input checked="" type="checkbox"/> 建物所有者 <input type="checkbox"/> その他の者 上記の者が本建物を居宅(空き家)として占有している <input type="checkbox"/> 「占有者及び占有権原」のとおり	
管理費等の状況	管理費 11,500円 修繕積立金 16,020円 以上、いずれも月額	令和8年3月18日現在 滞納がある 令和6年10月分～令和8年3月分 計495,360円 他に遅延損害金(年14.6%)が付加
管理費等照会先	株式会社大京アステージ	
その他の事項		
敷 地 権	符号1	
現況地目	<input checked="" type="checkbox"/> 宅地(符号1) <input type="checkbox"/> 公衆用道路(符号) <input type="checkbox"/>	
形 状	<input type="checkbox"/> 公図のとおり <input type="checkbox"/> 地積測量図のとおり <input type="checkbox"/> 建物図面(各階平面図)のとおり <input checked="" type="checkbox"/> 土地建物位置関係図のとおり <input type="checkbox"/>	
敷地権の種類	<input checked="" type="checkbox"/> 所有権(符号1) <input type="checkbox"/> 地上権(符号) <input type="checkbox"/> 賃借権(符号) <input type="checkbox"/> (符号)	
その他の事項		
執行官保管の仮処分	<input checked="" type="checkbox"/> ない <input type="checkbox"/> ある <div style="display: inline-block; vertical-align: middle; margin-left: 10px;"> [地方裁判所 支部 平成 年() 第 号 保管開始日 平成 年 月 日 </div>	
敷地権以外の土地(目的外土地)	<input checked="" type="checkbox"/> ない <input type="checkbox"/> ある(詳細は「目的外土地の概況」のとおり)	
土地建物の位置関係	<input type="checkbox"/> 建物図面(各階平面図)のとおり <input checked="" type="checkbox"/> 土地建物位置関係図のとおり	

(注) チェック項目中の調査結果は、「■」の箇所の記載のとおり
(2 枚目)

執行官の意見

- 1 本件物件の現況は、土地建物位置関係図、建物間取図及び添付写真のとおりである。
- 2 各臨場時において、本件建物の郵便受けには所有者の名字の表示があった。立入調査時において、本件建物の室内は、基本的に家財道具等がない空き家の状態であり、第三者の占有の徴表はなかった。所有者から提出された回答書には、本件建物は空き家である旨が記載されている。
- 3 本件建物の占有関係については、上記2及びその他の現場の状況等から、2枚目のとおり、所有者が占有しているものと認めた。

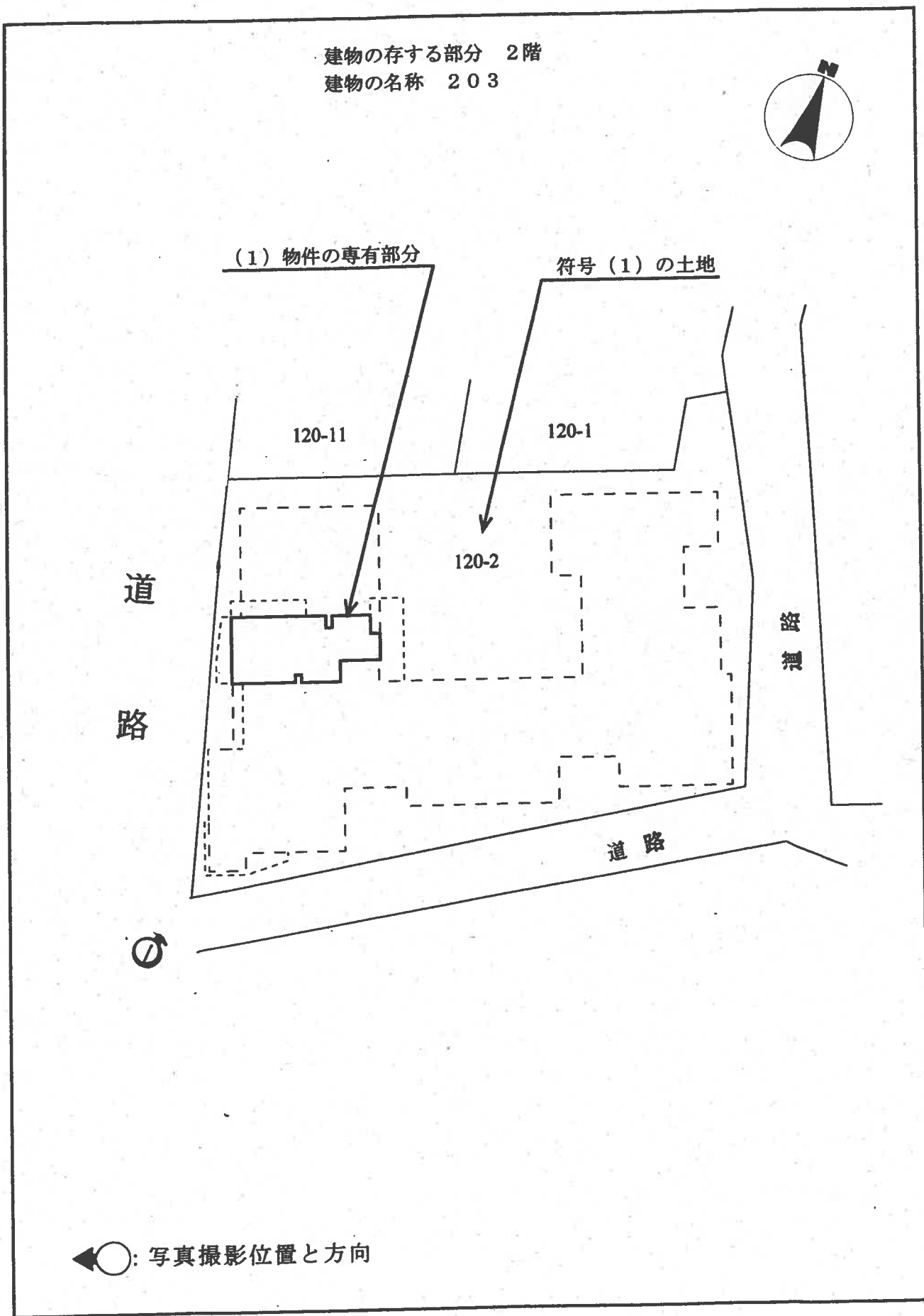
(注) チェック項目中の調査結果は、「■」の箇所の記載のとおり
(3 枚目)

調査の経過		
調査の日時	調査の場所等	調査の方法等
令和8年3月17日 8:40-8:50	物件所在地	物件調査、占有調査、写真撮影、臨場日時通知書及び占有関係照会書投函
令和8年3月18日	当庁	管理費等照会 (FAX)、所有者に占有関係照会書送付 (郵送)
令和8年3月24日 10:10-10:20	物件所在地	物件調査、占有調査、写真撮影、評価人同行、立入調査
<p>(特記事項)</p> <p><input type="checkbox"/> 令和 年 月 日 目的物件が不在で施錠されている場合に備え、立会人及び解錠技術者を同行して臨場した。</p> <p><input checked="" type="checkbox"/> 令和8年3月24日 目的物件は不在で施錠されていたので、立会人Aを立ち合わせ、技術者に解錠させて建物内に立ち入った。</p> <p><input type="checkbox"/> 令和 年 月 日 休日・夜間執行許可の提示をした。</p>		

(注) チェック項目中の調査結果は、「■」の箇所の記載のとおり
(4 枚目)

土地建物位置関係図

令和7年(ケ)第669号



1



2



3



(7 枚目)

令和7年(ケ)第669号
令和8年3月24日 現地調査
令和8年3月31日 評価

東京地方裁判所 御中

評 価 書

評価人 榎本 純

第1 評価額

物件番号	評価額
物件1	金 8,780,000 円

第2 評価の条件

- 1 本件評価は、民事執行法により売却に付されることを前提とした適正価格を求めるものである。
したがって、求めるべき評価額は、一般の取引市場において形成される価格ではなく、一般の不動産取引と比較して競売不動産特有の各種の制約（売主の協力が得られないことが常態であること、買受希望者は、内覧制度によるほかは物件内部の確認が直接できないこと、引渡しを受けるために法定の手続きをとらなければならない場合があること、目的物の種類又は品質に関する不適合には担保責任がないこと等）等の特殊性を反映させた価格とする。
- 2 評価は、目的物件の調査時点における現状に基づいて行うものであり、調査日以降発生した物件の現状変更については原則として考慮していない。
- 3 現地での物件調査は、原則として目視可能な部分に限定される。
- 4 物件に関する情報提供の内容は、民事執行法58条4項に定める場合を除いて、原則として公共機関で公開された資料に基づくものである。

第3 目的物件

番号	所在等	登記	現況
1	次頁物件目録記載のとおり	(住居表示) 葛飾区青戸7-29-18 (マンション名、部屋番号) ライオンズマンション青戸第5 203号	
番号	特記事項		
	なし		

※現況欄に記載のない事項については、登記記録とほぼ同じである。

物 件 目 録

1 (一棟の建物の表示)

所 在 葛飾区青戸七丁目120番地2

建物の名称 ライオンズマンション青戸第5

(専有部分の建物の表示)

家屋 番号 青戸七丁目120番2の203

建物の名称 203

種 類 居宅

構 造 鉄筋コンクリート造1階建

床 面 積 2階部分 41.39平方メートル

(敷地権の目的である土地の表示)

土地の符号 1

所在及び地番 葛飾区青戸七丁目120番2

地 目 宅地

地 積 916.54平方メートル

(敷地権の表示)

土地の符号 1

敷地権の種類 所有権

敷地権の割合 262865分の4551

第4 目的物件の位置・環境等

1. 土地の概況及び利用状況等

位置・交通	京成本線「青砥」駅の北方 道路距離約1,030m（徒歩約13分）、葛飾区青戸7丁目29番街区に位置する（附属資料「位置図」参照）。		
付近の状況	幹線道路沿いにマンション等が建ち並ぶ地域		
主な公法上の規制等 (道路の幅員等の個別的な規制を考慮しない一般的な規制)	環状七号線の道路境界線から	30m内	30m超
	都市計画区分 用途地域 建ぺい率 容積率 防火規制 その他の規制	市街化区域 準工業地域 60%（指定） 400%（指定） 防火地域 最低限高度地区(7m) 地区計画等	市街化区域 準工業地域 60%（指定） 200%（指定） 準防火地域 第2種高度地区 地区計画、日影規制等
画地条件	地形 積状 間口・奥行 地勢 その他	916.54㎡（登記面積） ほぼ台形 西側間口約30m× 最大奥行約40m ほぼ平坦地 特になし	
接面道路の状況等	西側幅員約25m都道（建築基準法第42条1項1号該当）に、南側幅員約5.5m区自転車歩行者専用道路（建築基準法外）に、東側幅員約5.5m区自転車歩行者専用道路（建築基準法外）に、ほぼ等高に接面する三方路地である。		
土地の利用状況等	後記一棟の建物の敷地等として利用されている。建物の配置は、附属資料「建物図面・各階平面図写」のとおり。		
供給処理施設 (基本的には敷地内への引き込みの有無を基準としている)	上水道 都市ガス 下水道	あり あり あり	
敷地権の表示	敷地権の種類 敷地権の割合	所有権 262,865分の4,551	
特記事項	<ul style="list-style-type: none"> 葛飾区ハザードマップによると、洪水等による浸水想定区域にある。 公図では土地の一部が西側都道にはみ出しているようにみえるが、都道は境界確定済みで、公図は現況を表示していないものとみられる。また地積測量図がないために、目的物件の地積詳細は不明である。なお台帳記載事項証明書¹の敷地面積は945.95㎡である。 埋蔵文化財包蔵地に該当するため、建替等に当たっては試掘等の協力を要請されることがある。 対象敷地周辺に東京都環境確保条例の工場敷地があったとみられる。 		

2. 建物の概況

(1) 一棟の建物の概要

マンション名	ライオンズマンション青戸第5	
建物の用途	共同住宅（総戸数49戸）	
建築時期及び 経済的残存 耐用年数	建築年月日（登記記載） 経過年数 経済的残存耐用年数	平成2年7月27日新築 約36年 約14年
構造・延床面積	鉄筋コンクリート造陸屋根地下1階付7階建 延床面積 2,943.91㎡ （登記記載）	
仕 様	外 壁 そ の 他	タイル貼り等 なし
設 備 等	集合郵便受、宅配ボックス、エレベーター、ゴミ置場、駐車場、駐輪場等	
建物の品等	普通	
管理の形態等	管 理 組 合 管 理 会 社 管 理 形 態	あり (株)大京アステージ 委託
管理の状況	普通	
特記事項	特になし。	

(2) 専有部分の概要

構造・種類	鉄筋コンクリート造1階建 ・ 居宅	
位置	2階部分 (203号) 主要開口部の方位： 西向き	
床面積	専有面積	41.39㎡
	共用部分を含む 現況床面積	49.89㎡
間取り	1DK+納戸	
バルコニー等	西側にバルコニーあり。	
仕様	天井 床 内設 井 壁 備	ビニールクロス、板貼り等 畳、フローリング等 ビニールクロス等 キッチン、トイレ、浴室、物入等
保守管理の状態	劣る	
管理費等	管理費 修繕積立金 滞納額等 遅延損害金	11,500 円 (月額) (令和8年3月18日現在、以下同じ) 16,020 円 (月額) 495,360 円 総会の決議を経て年利14.6%の遅延損害金が発生する場合あり。
専有部分の 利用状況等	建物所有者が占有している (空家)。	
特記事項	築後相当年数を経ており、近年リフォームもしていない模様で、床や壁の剥がれや傷が目立った。	

第5 評価額算出の過程

目的物件は単身向け等の小規模タイプのマンションであるため、買受人が収益用不動産として保有することも社会的・経済的観点から考えられるため、本件では積算価格に加え収益価格を求め、これらを調整して得た価格に基づき、競売市場を前提とした評価額を決定した。

I 積算価格の試算

1 基礎となる価格

① 建物価格

目的建物の再調達原価を、建物建築費の推移動向を考慮した標準的な建築費に比準して求め、これに耐用年数に基づく方法及び観察減価法を併用して求めた現価率を乗じて下記のとおり建物価格を求めた。

再調達原価 (円/㎡) ア	現況床面積(㎡) イ	現 価 率 ウ	建 物 価 格(円) エ
457,000	× 49.89	× 0.20	= 4,560,000

ア 再調達原価：一棟の建物の平均単価

イ 現況床面積：固定資産関係証明書記載の現況床面積（共用部分を含む）を採用。

ウ 現価率

- ・ 経過年数約 36年、 経済的残存耐用年数約14年、 観察減価率 30%（対象建物の現状等を考慮）
- ・ 耐用年数に基づく方法及び観察減価法を併用し、現価率を下記のとおり査定した。

現価率：経済的残存耐用年数 ÷ (経過年数 + 経済的残存耐用年数) × (1 - 観察減価率)

現価率 = $14年 \div (36年 + 14年) \times (1 - 0.30) = 0.20$ （小数第3位を四捨五入）

エ 建物価格：1万円未満四捨五入の端数処理を行った。

② 敷地権価格

敷地権の目的である土地の敷地権価格を次のとおり求めた。

更地価格		地積 (㎡)	建付減価	敷地権の割合	敷地権価格 (円)
標準画地価格 (円/㎡) ア	個別格差 イ				
ウ	エ	オ	カ		
393,000	× 1.02	× 916.54	× 1.00	× 4,551 / 262,865	= 6,360,000

ア 標準画地価格：下記規準価格を中心に、その他の価格資料等を斟酌して地域の標準画地の価格を求めた。なお標準画地は、近隣地域において、土地の概況（間口・奥行、規模等）等が標準的な中間画地を想定した。

地価公示 「葛飾-11」

$$\begin{aligned}
 & \text{(公示価格等)} \quad \text{(時点修正)} \quad \text{(標準化補正)} \quad \text{(地域格差)} \quad \text{(規準価格)} \\
 & 393,000 \text{ 円/㎡} \times 102 / 100 \times 100 / 100 \times 100 / 102 = 393,000 \text{ 円/㎡} \\
 & \text{(上三桁未満四捨五入)}
 \end{aligned}$$

時点修正：公示価格等の価格時点から評価日までの推定変動率である。

標準化補正：公示地の三方路地、形状等を総合的に考慮した。

地域格差：公示地等の地域は対象地域に比して、街路条件、交通・接近条件、行政的条件で劣るものの、環境条件で優ること等を考慮した。

イ 個別格差：三方路、用途地域跨り、埋蔵文化財包蔵地等を総合的に考慮した。

ウ 地積：登記数量による。

エ 建付減価：不要と判定した。

オ 敷地権の割合：登記記載における敷地権の割合による。

カ 敷地権価格：1万円未満四捨五入の端数処理を行った。

2 積算価格（敷地権付建物の価格）

建物価格 (円) ア	敷地権価格 (円) イ	価格 補正 ウ	個別 格差 エ	占有減価 修正 オ	積算価格 (円) カ
(4,560,000	+ 6,360,000)	× 1.20	× 0.96	× 1.00	= 12,580,000

ア 建物価格：前記1①エ

イ 敷地権価格：前記1②カ

ウ 価格補正：同一マンション並びに周辺類似のマンション取引水準を斟酌して判定した。

エ 個別格差：階層別補正・・・・・・0.98 (4階=1.00)

位置別等修正・・・・・・0.98 位置等を総合的に考慮した。

その他・・・・・・1.00 不要と判定した。

相乗積 0.98 × 0.98 × 1.00 = 0.96 (小数第3位を四捨五入)

オ 占有減価修正：必要なし。

カ 積算価格：1万円未満四捨五入の端数処理を行った。

II 収益価格の試算

目的物件は、賃貸に供されてはいないが、その潜在的な収益力を把握するために、賃貸借を想定することにより、収益還元法を適用する。

目的物件を賃貸することにより分析期間中に得られるであろうと予測される有効純収益の現価の合計額に、分析期間末の正味復帰価格の現価を加算して、DCF法（Discounted Cash Flow 法）による収益価格を以下の通り求めた。

但し、当該物件に関する収集可能な資料には限界があり、更に競売による売却後の現実の賃貸借は、特定の当事者間の契約行為によるものであるため、必ずしも想定 of 賃貸条件に符合する内容が実現するものではない。

《DCF法による価格査定表》

3年間の有効純収益現価の合計	正味復帰価格の現価					収益価格
	4年目の有効純収益	最終還元利回り	3年目期末復帰価格※1 イ÷ウ×(1-0.03)	複利現価率 ※2	正味復帰価格現価 エ×オ=カ	
ア	イ	ウ	エ	オ	エ×オ=カ	ア+カ=キ
円 -222,084 (-2.6 %)	円 713,960	% 6.6	円 10,493,048	0.8302	円 8,711,328 (102.6 %)	円 8,490,000 (100 %)

※1 売却に要する仲介手数料等を売却価格(イ÷ウ)の3%と査定した。

※2 複利現価率の計算式

$$1 \div (1 + 6.4\%)^3 = 0.8302 \quad (\text{小数第5位を四捨五入})$$

ア 3年間の有効純収益現価の合計：目的物件を賃貸することにより保有期間中（第1期～第3期）に得られるであろうと予測した各期の有効純収益を、複利現価率で現在価値に割り戻した額の合計である。

イ 4年目の有効純収益：保有期間終了後（4年目）の有効純収益である。

ウ 最終還元利回り：4年目の有効純収益から売却予測価格を求める還元利回りであり、標準的還元利回りに対象不動産の個別リスク等を考慮して査定した。

エ 3年目期末復帰価格：4年目の有効純収益を最終還元利回りで還元して求めた売却予測価格から対象不動産の売却に伴う仲介手数料相当額等を控除した価格である。

オ 複利現価率：一般市場及び競売市場における類型別収益物件の標準的な還元利回り等を参考に査定した。

カ 正味復帰価格現価：保有期間終了後に得られる正味復帰価格の現在価値である。

キ 収益価格：保有期間中に得られる有効純収益の現在価値と保有期間終了後の売却予測価格の現在価値の合計額で、1万円未満四捨五入の端数処理を行った。

Ⅲ 評価額の判定

1 試算価格の調整

積算価格及び収益価格を下記のとおり試算した。

積算価格と収益価格にやや開差が生じているが、本物件の個別性や近年の市場性等を考慮して、積算価格を中心に、収益価格も考慮して、調整後の価格を以下のとおり評定した。

①積算価格	12,580,000 円
②収益価格	8,490,000 円
③調整後の価格	11,800,000 円

2 評価額の判定

調整後の価格に、市場性修正及び競売市場修正を施し、さらに滞納管理費等相当額並びにその他の控除（敷金等）を考慮して評価額を決定した。

調整後の価格 (円)	市場性 修正	競売市場 修正	滞納管理費 等相当額の 減価	その他の控除 (敷金等) (円)	評価額 (円)
ア	イ	ウ	エ	オ	カ
11,800,000	× 1.00	× 0.80	× 0.93		= 8,780,000

ア 調整後の価格：積算価格と収益価格を調整した後の適正価格。

イ 市場性修正：必要なし。

ウ 競売市場修正：「第2評価の条件」欄記載の不動産競売市場の特殊性等を考慮した修正を行った。

エ 滞納管理費等相当額の減価：滞納管理費等及び代金納付に至る間の予想滞納相当額を考慮した修正を行った。

オ その他の控除（敷金等）：なし。

カ 評価額：1万円未満四捨五入の端数処理を行った。

第6 参考価格資料

地価公示価格 (葛飾-11)

所 在 : 葛飾区西亀有1丁目2番1

「西亀有1-2-1」

価 格 : 393,000 円/㎡

位 置 : 「お花茶屋」駅、道路距離1.3kmに位置する。

価 格 時 点 : 令和8年1月1日

地 積 : 3,049㎡

供給処理施設 : 水道、ガス、下水

接 面 街 路 : 西側 6m 区道 ※三方路

用 途 指 定 等 : 第一種中高層住居専用地域、建蔽率60%、容積率200%、準防火地域等

地 域 の 概 要 : マンションのほか一般住宅等が見られる住宅地域

第7 附属資料

位置図

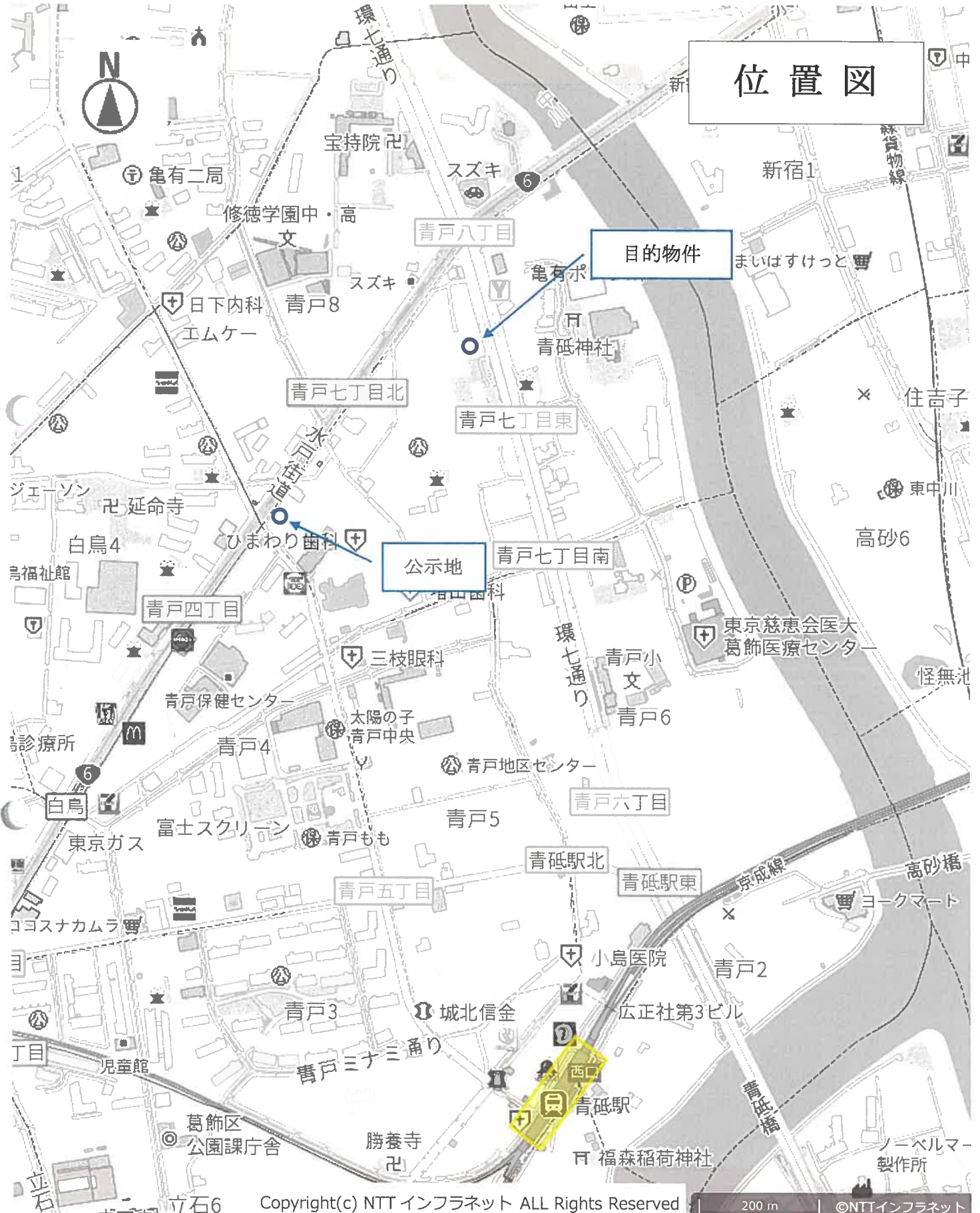
公図写

建物図面・各階平面図写

以 上

令和8年3月31日
評価人 不動産鑑定士
榎本 純

位置図



イ 118-12 ハ 183-10 ニ 183-19 ヘ 183-21 ト 183-6 リ 185-4 ヲ 188-11
 ロ 120-5 ヒ 183-19 ヘ 183-4 ト 183-8 リ 185-5 ヲ つづく



(注) 地図に準ずる図面は、土地の区画を明確にした不動産登記法所定の地図が備え付けられるまでの間、これに代わるものとして備え付けられている図面で、土地の位置及び形状の概略を記載した図面です。



請求部	所在	葛飾区青戸七丁目		地番	120番2	
出力縮尺	1/600	精度区分		座標系又は記号	分類	地図に準ずる図面
種類	旧土地台帳附属地図					
作成年月日	昭和45年2月21日		備付年月日(原図)			補記事項

これは地図に準ずる図面に記録されている内容を証明した書面である。

(東京法務局城北出張所管轄)

令和7年12月8日

東京法務局

登記官

請求番号：43-1

(1/2)

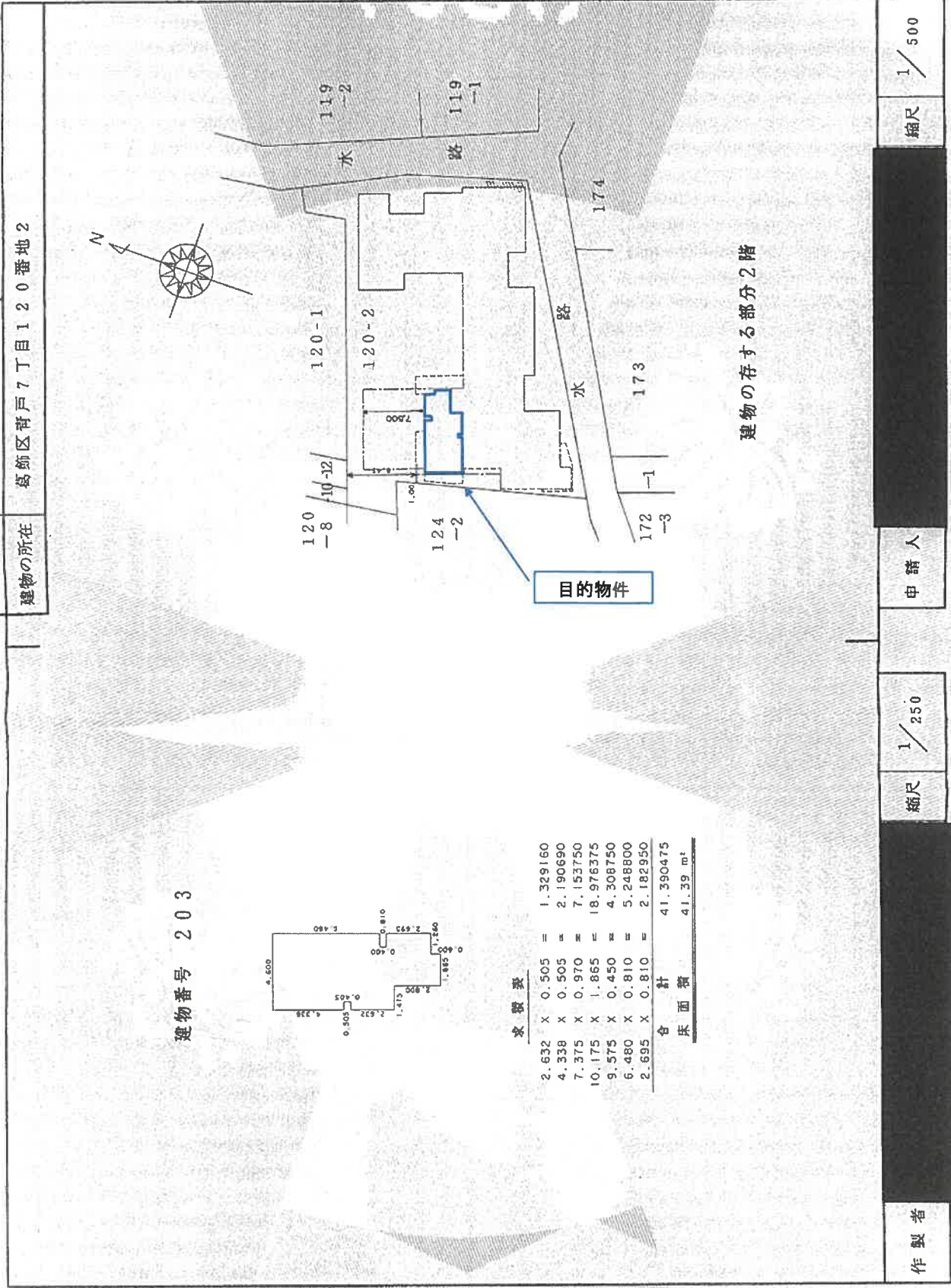
※A3をA4に縮小しています(抜粋)

各階平面図

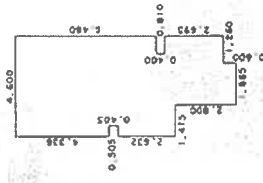
建物図面

家屋番号 120番2の203

建物の所在 葛飾区青戸7丁目120番地2



建物番号 203



家数表

2.632 X 0.505	=	1.329160
4.338 X 0.505	=	2.190690
7.375 X 0.970	=	7.153750
10.175 X 1.865	=	18.976375
9.575 X 0.450	=	4.308750
6.480 X 0.810	=	5.248800
2.695 X 0.810	=	2.182950
合計		41.390475
床面積		41.39 m ²

建物の存する部分2階

製作者

縮尺 1/250

申請人

縮尺 1/500

754657

これは図面に記載されている内容を証明した地図です。

(東京法務局城北出張所管轄)

令和7年12月8日

東京法務局

登記官

※A3をA4に縮小しています