令和　8年（ケ）第　　93号

期　間　入　札　の　公　告

令和　8年11月25日
東京地方裁判所民事第21部
裁判所書記官　吉　川　直　子

別紙物件目録記載の不動産を下記のとおり期間入札に付します。

記

入札期間	令和　8年12月10日　午前　9時00分から 令和　8年12月17日　午後　5時00分まで	
開札期日	日　時 場　所	令和　8年12月23日　午前　9時30分 東京地方裁判所民事執行センター売却場
売却決定期日	日　時 場　所	令和　9年　1月　6日　午前11時00分 東京地方裁判所民事第21部
特別売却実施期間	令和　8年12月24日　午前　9時20分から 令和　8年12月28日　午後　5時00分まで	
買受申出の保証の提供方法	下記のいずれかによる。 （1）当裁判所の預金口座に金銭を振り込んだ旨の金融機関の証明書。 （2）銀行，損害保険会社，農林中央金庫，商工組合中央金庫，全国を地区とする信用金庫連合会，信用金庫又は労働金庫の支払保証委託契約締結証明書。	
買受申出の資格の制限（民事執行規則33条）	☆印を付した物件は農地であるので，権限を有する行政庁の交付した買受適格証明書を有する者及び買受けについて農地法上の許可又は届出を必要としない者に限り，買受申出をすることができます。	
一般の閲覧に供するため，物件明細書・現況調査報告書・評価書の各写しを令和　8年11月25日から当庁物件明細書等閲覧室に備え置きます。		

物件番号	売却基準価額（円） 買受可能価額（円）	一括 売却	買受申出保証額（円）	令和７年度	
				固定資産税（円）	都市計画税（円）
1～3	82,490,000 65,992,000	一括	16,498,000	126,832	27,176
1	64,190,000				
2	8,960,000				
3	9,340,000				
備考					

令和　８年（ケ）第　　９３号

物　件　目　録

１　所　　在　　品川区荏原六丁目

地　　番　　７３番５

地　　目　　宅地

地　　積　　７２．７２平方メートル

共有者　株式会社クランピーリアルエステート　持分５分の４
共有者　Ａ　持分５分の１

２　所　　在　　品川区荏原六丁目

地　　番　　７３番７

地　　目　　宅地

地　　積　　１０．１５平方メートル

共有者　株式会社クランピーリアルエステート　持分５分の４
共有者　Ａ　持分５分の１

３　所　　在　　品川区荏原六丁目７３番地５

家屋　番号　　７３番５の２

種　　類　　居宅・車庫

構　　造　　木・鉄筋コンクリート造スレート葺３階建

床　面　積　　１階　　２２．８７平方メートル
２階　　４３．６５平方メートル
３階　　３６．４５平方メートル

（現況）

床　面　積　　１階　　２２．８７平方メートル
２階　　約４５平方メートル
３階　　３６．４５平方メートル

令和　８年（ケ）第　　９３号

物　件　目　録

共有者　株式会社クランピーリアルエステート　持分５分の４
共有者　Ａ　持分５分の１

令和　８年（ケ）第　　９３号

物　件　明　細　書

令和　８年１０月２８日
東京地方裁判所民事第２１部
裁判所書記官　吉　川　直　子

1　不動産の表示
【物件番号１～３】
別紙物件目録記載のとおり

2　売却により成立する法定地上権の概要
なし

3　買受人が負担することとなる他人の権利
【物件番号１～３】
なし

4　物件の占有状況等に関する特記事項
【物件番号３】
本件共有者Ａが占有している。

5　その他買受けの参考となる事項
なし

《　注　　意　　書　》

1　本書面は，現況調査報告書，評価書等記録上表れている事実とそれに基づく法律判断に関して，執行裁判所の裁判所書記官の一応の認識を記載したものであり，関係者の間の権利関係を最終的に決める効力はありません（訴訟等により異なる判断がなされる可能性もあります）。

2　記録上表れた事実等がすべて本書面に記載されているわけではありませんし，記載されている事実や判断も要点のみを簡潔に記載されていますので，必ず，現況調査報告書及び評価書並びに「物件明細書の詳細説明」も御覧ください。

3　買受人が，占有者から不動産の引渡しを受ける方法として，引渡命令の制度があります。引渡命令に関する詳細は，「引渡命令の詳細説明」を御覧ください。

4　対象不動産に対する公法上の規制については評価書に記載されています。その意味内容は「公法上の規制の詳細説明」をご覧ください。

5　各種「詳細説明」は，閲覧室では通常別ファイルとして備え付けられています。このほか，ＢＩＴシステムのお知らせメニューにも登載されています。

令和　8年（ケ）第　　９３号

物　件　目　録

1　所　　在　　品川区荏原六丁目

地　　番　　７３番５

地　　目　　宅地

地　　積　　７２．７２平方メートル

共有者　株式会社クランピーリアルエステート　持分５分の４
共有者　Ａ　持分５分の１

2　所　　在　　品川区荏原六丁目

地　　番　　７３番７

地　　目　　宅地

地　　積　　１０．１５平方メートル

共有者　株式会社クランピーリアルエステート　持分５分の４
共有者　Ａ　持分５分の１

3　所　　在　　品川区荏原六丁目７３番地５

家屋　番号　　７３番５の２

種　　類　　居宅・車庫

構　　造　　木・鉄筋コンクリート造スレート葺３階建

床　面　積　　１階　　２２．８７平方メートル
２階　　４３．６５平方メートル
３階　　３６．４５平方メートル

（現況）

床　面　積　　１階　　２２．８７平方メートル
２階　　約４５平方メートル
３階　　３６．４５平方メートル

令和　８年（ケ）第　　９３号

物　件　目　録

共有者　株式会社クランピーリアルエステート　持分５分の４
共有者　Ａ　持分５分の１

令和８年（ケ）第９３号
令和８年７月２２日受理
令和８年８月２７日提出
（評価人　石　原　伸　彦）

現 況 調 査 報 告 書

東京地方裁判所
執行官　塚　田　正

（注）チェック項目中の調査結果は，「■」の箇所の記載のとおり

令和　8年（ケ）第　　93号

物　件　目　録

1　所　　在　　品川区荏原六丁目

地　　番　　７３番５

地　　目　　宅地

地　　積　　７２．７２平方メートル

共有者　株式会社クランピーリアルエステート　持分５分の４
共有者　Ａ　持分５分の１

2　所　　在　　品川区荏原六丁目

地　　番　　７３番７

地　　目　　宅地

地　　積　　１０．１５平方メートル

共有者　株式会社クランピーリアルエステート　持分５分の４
共有者　Ａ　持分５分の１

3　所　　在　　品川区荏原六丁目７３番地５

家屋　番号　　７３番５の２

種　　類　　居宅・車庫

構　　造　　木・鉄筋コンクリート造スレート葺３階建

床　面　積　　１階　　２２．８７平方メートル
２階　　４３．６５平方メートル
３階　　３６．４５平方メートル

共有者　株式会社クランピーリアルエステート　持分５分の４
共有者　Ａ　持分５分の１

（土地・建物用）

不動産の表示	「物件目録」のとおり
住居表示	品川区荏原六丁目２番５号
土地	物件１、２
現況地目	■宅地（物件１、２）□公衆用道路（物件　）□　　（物件　　）
形状	□公図のとおり　□地積測量図のとおり □建物図面（各階平面図）のとおり　■土地建物位置関係図のとおり □
占有者及び占有状況	■土地共有者ら　□その他の者 上記の者が本土地上に下記建物を共有し、占有している □「占有者及び占有権原」のとおり
下記以外の建物（目的外建物）	■ない □ある（詳細は「目的外建物の概況」のとおり）
その他の事項	北西側：区道（建築基準法第４２条１項１号に該当）に接面する
建物	物件３
種類・構造及び床面積の概略	□公簿上の記載とほぼ同一である ■公簿上の記載と次の点が異なる（■主たる建物　□附属建物） □種　類： □構　造： ■床面積：２階　現況床面積約４５平方メートル
物件目録にない附属建物	■ない □ある　種　類： 構　造： 床面積：
占有者及び占有状況	■建物共有者Ａ　□その他の者 上記の者が本建物を　居宅（空家）　として使用（占有）している □「占有者及び占有権原」のとおり
上記以外の敷地（目的外土地）	■ない □ある（詳細は「目的外土地の概況」のとおり）
その他の事項	
執行官保管の仮処分	■ない　地方裁判所　支部　令和　年（　）第　号 □ある　保管開始日　令和　年　月　日
土地建物の位置関係	□建物図面（各階平面図）のとおり　■土地建物位置関係図のとおり

（注）チェック項目中の調査結果は，「■」の箇所の記載のとおり

関係人の陳述等

陳　述　者 （当事者等との関係）	陳　述　内　容　等
A（建物共有者）	1　本件建物は、私の叔父Bと叔母Cが使用していたものですが、現在は空家になっています。 2　本件建物内で不具合な部分はありません。増改築については不明です。 3　本件土地は南側部分で７３番４の土地と往来することができます。 4　本件土地の境界等につき近隣との間で争いはありません。 （令和８年８月５日面接聴取）

（注）チェック項目中の調査結果は，「■」の箇所の記載のとおり

執 行 官 の 意 見

1　本件各物件の状況は、土地建物位置関係図、建物間取図及び添付写真のとおりである。
2　郵便受けには表示はなかったが、表札には前建物所有者Ｂの姓が表示されていた。
3　立入調査を実施したところ、Ａが在室し、関係人の陳述に記載のとおり述べ、室内には日常使用される動産は存在しなかった。回答書、関係人の陳述、郵便受け及び室内の各状況から本件建物は空家と認定した。
4　本件建物の占有状況については、上記資料及び現場の状況から、前記のとおり認定した。

（注）チェック項目中の調査結果は，「■」の箇所の記載のとおり

（調査経過用）

調 査 の 経 過

調査の日時	調査の場所等	調査の方法等
令和８年７月２７日 18：45－18：55	物件所在地	物件確認、外観写真撮影、物件調査、占有調査、写真撮影 照会書差置
令和８年８月５日 8：35－ 9：03	物件所在地	物件確認、物件調査、占有調査、写真撮影、図面作成、評価人同行、建物共有者Ａに面接聴取
令和　年　月　日 ：　－　：		
令和　年　月　日 ：　－　：		
令和　年　月　日 ：　－　：		
令和　年　月　日 ：　－　：		
令和　年　月　日 ：　－　：		
令和　年　月　日 ：　－　：		

（特記事項）

■　令和８年８月５日
　目的物件が施錠されている場合に備えて、立会人及び解錠技術者を同行して臨場した。

□　令和　　年　　月　　日
　目的物件は不在で施錠されていたので、立会人　を立ち会わせ、技術者に解錠させて建物内に立ち入った。

□　令和　　年　　月　　日
　休日・夜間執行許可の提示をした。

（注）チェック項目中の調査結果は，「■」の箇所の記載のとおり

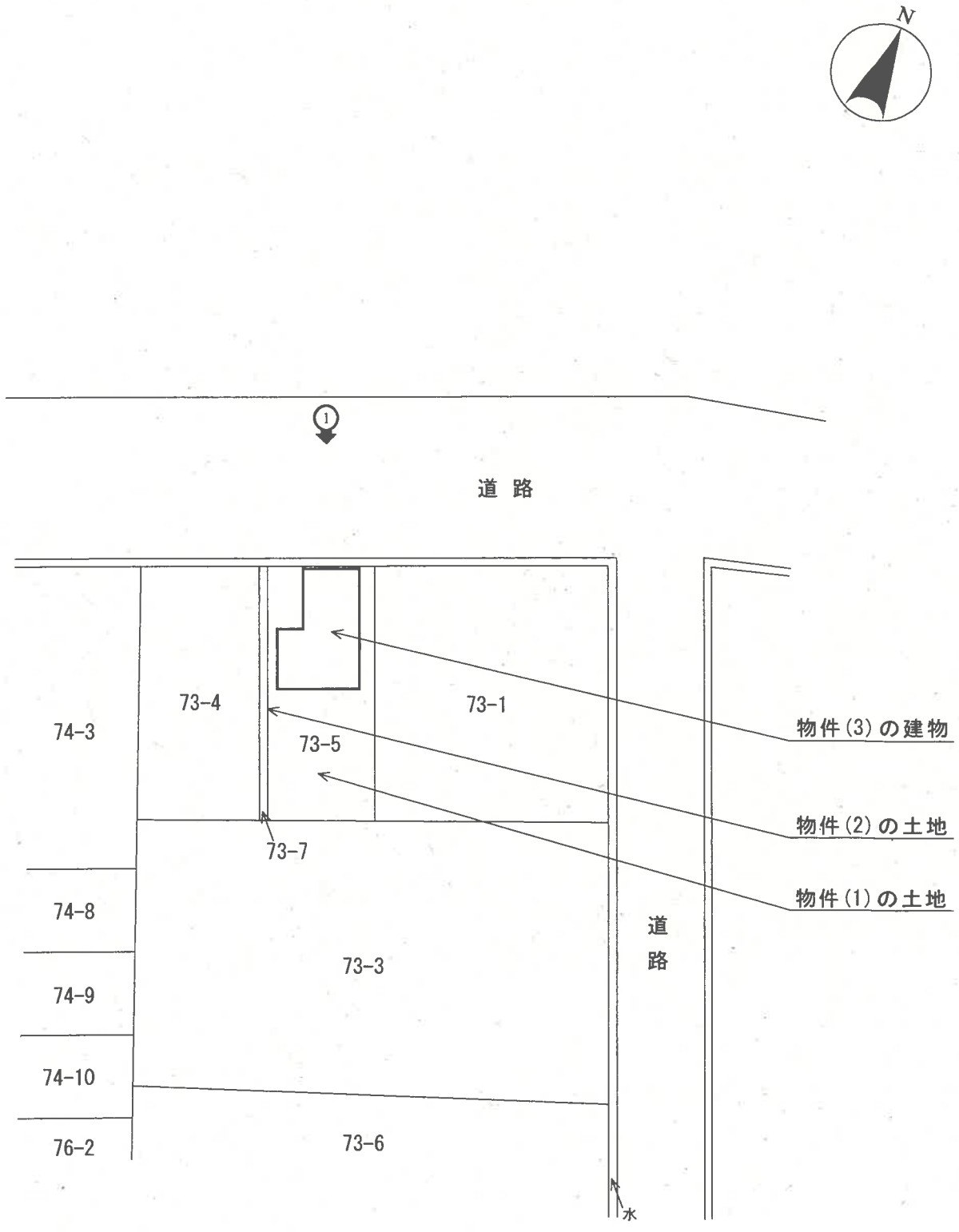
N
①
道 路
73-4
73-1
74-3
73-5
物件(3)の建物
物件(2)の土地
73-7
物件(1)の土地
74-8
道
路
73-3
74-9
74-10
76-2
73-6
水
写真撮影位置と方向

（建物間取図）　　令和８年（ケ）第９３号

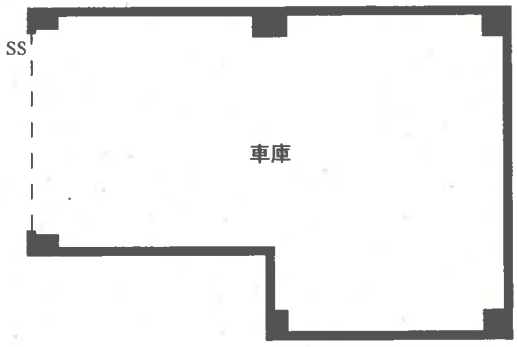

１　階

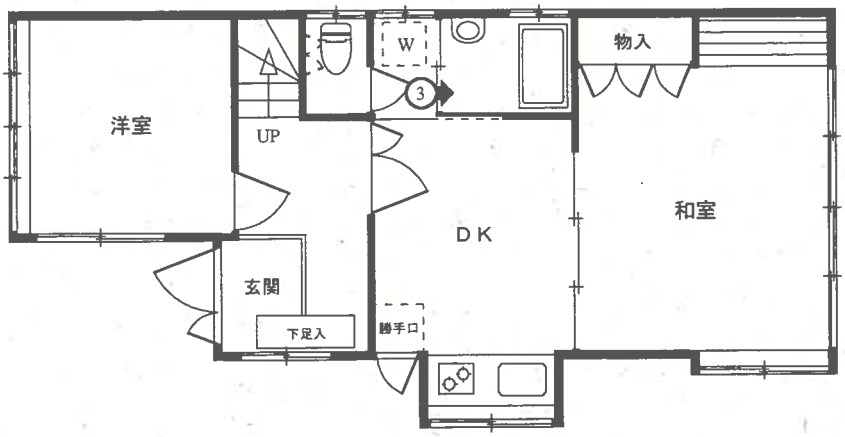

現況床面積　約４５㎡　　２　階



３　階

写真撮影位置と方向

001



002



003



令和８年（ケ）第　９３　号
令和８年　８月　５日　現地調査
令和８年　９月２４日　評　　価

東京地方裁判所　御中

評　　価　　書

評価人　　石　原　伸　彦

第１　評価額

一　括　価　格	
金　８２，４９０，０００円	
内　訳　価　格	
物件１（土地）	金　６４，１９０，０００円
物件２（土地）	金　８，９６０，０００円
物件３（建物）	金　９，３４０，０００円

１　一括価格は，物件１乃至３の各不動産について，一括売却（民事執行法６１条本文）を行うことを前提とした場合の価格である。

２　内訳価格は，配当等の判断のために一括価格の内訳として算出した価格である。

３　物件１及び２の内訳価格は物件３のための土地利用権等価格を控除した価格であり，物件３の内訳価格は当該土地利用権等付建物としての価格である。

第２　評価の条件

１　本件評価は，民事執行法により売却に付されることを前提とした適正価格を求めるものである。

したがって，求めるべき評価額は，一般の取引市場において形成される価格ではなく，一般の不動産取引と比較しての競売不動産特有の各種の制約（売主の協力が得られないことが常態であること，買受希望者は内覧制度によるほかは物件内部の確認が直接できないこと，引渡しを受けるために法定の手続をとらなければならない場合があること，目的物の種類又は品質に関する不適合には担保責任がないこと等）等の特殊性を反映させた価格とする。

２　評価は，目的物件の調査時点における現状に基づいて行うものであり，調査日以降発生した物件の現状変更については原則として考慮していない。

３　現地での物件調査は，原則として目視可能な部分に限定される。

４　物件に関する情報提供の内容は，民事執行法５８条４項に定める場合を除いて，原則として公共機関で公開された資料に基づくものである。

第３　目的物件

番号	所在等	登記	現況
1	次頁物件目録記載のとおり		
2	次頁物件目録記載のとおり		
3	次頁物件目録記載のとおり		住居表示：品川区荏原６丁目２番５号 床面積：２階 約45㎡

番号	特記事項
	なし

＊現況欄に記載のない事項については，登記記録とほぼ同じである。

令和　８年（ケ）第　　９３号

物　件　目　録

１　所　　在　　品川区荏原六丁目

地　　番　　７３番５

地　　目　　宅地

地　　積　　７２．７２平方メートル

共有者　株式会社クランピーリアルエステート　持分５分の４
共有者　Ａ　持分５分の１

２　所　　在　　品川区荏原六丁目

地　　番　　７３番７

地　　目　　宅地

地　　積　　１０．１５平方メートル

共有者　株式会社クランピーリアルエステート　持分５分の４
共有者　Ａ　持分５分の１

３　所　　在　　品川区荏原六丁目７３番地５

家屋　番号　　７３番５の２

種　　類　　居宅・車庫

構　　造　　木・鉄筋コンクリート造スレート葺３階建

床　面　積　　１階　　２２．８７平方メートル
２階　　４３．６５平方メートル
３階　　３６．４５平方メートル

共有者　株式会社クランピーリアルエステート　持分５分の４
共有者　Ａ　持分５分の１

第４　目的物件の位置・環境等

１　土地の概況及び利用状況等（物件１及び２）

位置・交通	東急目黒線「西小山」駅の南東方約 570m（道路距離，徒歩約 7 分），品川区荏原６丁目２番街区に位置する（附属資料「位置図」参照）。	
付近の状況	中・小規模の一般住宅，中層のマンションが建ち並ぶほか，作業所併用住宅もみられる住宅地域。	
主な公法上の規制等（道路の幅員等の個別的な規制を考慮しない一般的な規制）	都市計画区分 用途地域 建蔽率 容積率 防火規制 その他の規制	市街化区域 第一種住居地域 60%（指定） 300%（指定） 準防火地域（新たな防火制度の対象区域） 第三種高度地区， 日影規制（4 時間・2.5 時間，4m）
画地条件	地積 形状 間口・奥行 地勢 その他	物件１　72.72 ㎡ 物件２　10.15 ㎡ 合　計　82.87 ㎡ 長方形 間口約 6.2m，奥行約 13.3m 敷地内高低差あり 特になし
接面道路の状況等	北西側で現況幅員約 7.2～7.3mの舗装区道（建築基準法第 42 条 1 項 1 号に該当）にほぼ等高に接面する中間画地。	
土地の利用状況等	物件３の建物の敷地として利用されている。建物の配置は附属資料「建物図面・各階平面図写」のとおり。	
供給処理施設	上水道 都市ガス 下水道	あり あり あり ※供給処理施設における「あり」とは，前面道路に該当施設の本管（以下，施設管という）が通っていることをいう。「なし」とは，同様に，施設管が通っていないことをいう。「不明」とは，前面道路に施設管が通っているか否かが確認できない場合をいう。
特記事項	・南西側隣地境界線の南側部分には塀などが設けられておらず，南西側隣地と行き来できる状態になっている。 ・敷地内に中木が数本植えられており，北西側の中木の枝葉が道路に越境している。	

2　建物の概況及び利用状況（物件３）

区　　分	主である建物	
建築時期及び経済的残存耐用年数	建築年月日(登記記載) 経　過　年　数 経済的残存耐用年数	昭和 59 年 3 月 18 日新築 約 42 年 約 3 年
仕　　様	構　造 外　壁 内　壁 天　井 床 設　備 その他	木・鉄筋コンクリート造スレート葺３階建 サイディング等 ビニールクロス，砂壁，コンクリート等 ビニールクロス，合板，コンクリート等 フローリング，畳，コンクリート等 システムキッチン，浴室，洗面器（浴室内），トイレ（2ヶ所）等 ・３階南東側にベランダあり ・室内洗濯機置場あり
床面積（現況）	１階　22.87 ㎡ ２階　約 45 ㎡ ３階　36.45 ㎡ 延　約 104.32 ㎡	
現況用途等	現況用途 間取り	居宅・車庫 ４ＤＫ＋車庫
品　　等	やや劣る	
保守管理の状態	普通（特記事項参照）	
建物の利用状況	建物共有者Ａが占有し，居宅（空家）として使用している。	

特　記　事　項	〈未登記部分について〉 ・２階のシステムキッチンが設置されている部分の床が未登記であり，２階の現況床面積は約 45 ㎡である。 〈保守管理の状態について〉 ・内装は，経年劣化しているが，目視可能な部分に特に大きく目立つ汚損等はみられない。 ・システムキッチンのコンロはひどく汚れている。また，２階トイレの便座も汚れが目立っている。 ・その他，設備は，経年劣化あるいはやや老朽化しているが，目視可能な部分に特に大きく目立つ汚損等はみられない。 ・３階南側和室の南側で床鳴りがする。また，２階と３階の間の中階段も床鳴りがする。 〈その他〉 ・１階車庫の天井高は，低い部分で約 1.6ｍである。

第５　評価額算出の過程

１　基礎となる価格

①　物件１及び２（土地）

目的土地の建付地価格を次のとおり求めた。

物件番号	更地価格		地積（㎡）	建付減価	建付地価格（円）
	標準画地価格（円/㎡）ア	個別格差 イ	ウ	エ	オ
1	1,290,000	× 0.99	× 72.72	× 0.96	＝ 89,160,000
2	1,290,000	× 0.99	× 10.15	× 0.96	＝ 12,440,000

総額(円)については，万円未満四捨五入とした（以下同じ）。

ア　標準画地価格：下記規準価格を中心に，その他の価格資料等を斟酌して地域の標準画地の価格を求めた。なお，標準画地は，近隣地域において，土地の概況（形状，間口，奥行，規模等）が標準的な中間画地を想定した。

地価公示　品川－18

（公示価格等）　（時点修正）　（標準化補正）（地域格差）　（規準価格）

1,050,000 円／㎡ × 109.5／100 × 100／100 × 100／89 ＝ 1,290,000 円／㎡

（上三桁未満四捨五入）

時点修正：令和８年１月１日から評価日までの推定地価変動率である。

標準化補正：地価公示地は標準的画地であり，補正の必要なし。

地域格差：地価公示地の所在地域は対象地域に比べ，交通・接近条件で優るが，街路条件，環境条件，行政的条件で劣り，総合的に劣ると判定した。

イ　個別格差：減価要因として，敷地内高低差があること，南西側隣地境界線の南側に塀等がないことを考慮し，－1%（0.99）と判定した。

ウ　地積：登記数量による。

エ　建付減価：建物と敷地との適応の状態等を考慮して判定した。

② 物件３（建物）

目的建物の再調達原価を，建物建築費の推移動向を考慮した標準的な建築費に比準して求め，これに耐用年数に基づく方法及び観察減価法を併用して求めた現価率を乗じて，建物価格を求めた。

物件番号	再調達原価（円/㎡） ア	現況延床面積（㎡） イ	現 価 率 ウ	建物価格（円） エ
3	241,000	× 104.32	× 0.06	＝ 1,510,000

ア 再調達原価：対象建物の現状の使用資材，施工の程度等を観察し，その仕様の標準的な原価を採用した。

イ 現況延床面積：現況数量による。

ウ 現価率：

・経過年数約 42 年，経済的残存耐用年数約 3 年，観察減価率 10%（建物の状況等を考慮した）

・耐用年数に基づく方法と観察減価法を併用し，現価率を下記のとおり査定した。

現価率：経済的残存耐用年数÷(経過年数＋経済的残存耐用年数)×(1－観察減価率)

現価率＝ 3 年 ÷（ 42 年 ＋ 3 年 ）×（ 1 － 0.10 ）＝ 0.06 （小数第 3 位を四捨五入）

2 評価額の判定

前記１により求めた価格に，土地については土地利用権等価格を控除し，建物については土地利用権等価格を加算し，さらに競売市場修正等を施して，下記のとおり評価額を決定した。

① 土地利用権等価格

物件番号	建付地価格(円) ア	土地利用権等割合 イ		土地利用権等価格(円) ウ
1	89,160,000	× 0.10	場所的利益	＝ 8,920,000
2	12,440,000	× 0.10	場所的利益	＝ 1,240,000
合 計				10,160,000

ア　建付地価格：前記１①オ

イ　土地利用権等割合：売却により法定地上権が成立しないが，場所的利益（収去されない利益）が認められる。場所的利益の価値割合は，法的な保護が期待できるか否か並びに建物の性質等を総合的に勘案して判定した。

② 内訳価格及び一括価格

物件番号	基礎となる価格(円) ア	土地利用権等価格の控除及び加算(円) イ	占有減価修正 ウ	市場性修正 エ	競売市場修正 オ	評価額(円)
1	(89,160,000	－ 8,920,000)		×1.0	×0.8	＝ 64,190,000
2	(12,440,000	－ 1,240,000)		×1.0	×0.8	＝ 8,960,000
3	(1,510,000	＋ 10,160,000)	×1.00	×1.0	×0.8	＝ 9,340,000
一括価格（合計）						82,490,000

ア　基礎となる価格：前記１

イ　土地利用権等価格：前記２①ウ

ウ　占有減価修正：必要なし。

エ　市場性修正：必要なし。

オ　競売市場修正：「第２評価の条件」欄記載の不動産競売市場の特殊性等を考慮した修正を行った。

第６　参考価格資料

地価公示価格　（品川－18）
所　　在：品川区小山５丁目37番15　「小山5－7－12」
価　　格：1,050,000円／㎡
位　　置：東急目黒線「西小山」駅の東方道路距離約400ｍに位置する。
価格時点：令和８年１月１日
地　　積：114㎡
供給処理施設：水道，ガス，下水
接面街路：南西側4.3ｍ区道
用途指定等：第一種住居地域（建蔽率60%，容積率300%），準防火地域
地域の概要：中規模の一般住宅等が多い利便性の良い住宅地域

第７　附属資料

位置図
公図写
地積測量図写
建物図面・各階平面図写

以　上

令和８年９月２４日
評価人　不動産鑑定士
石原　伸彦

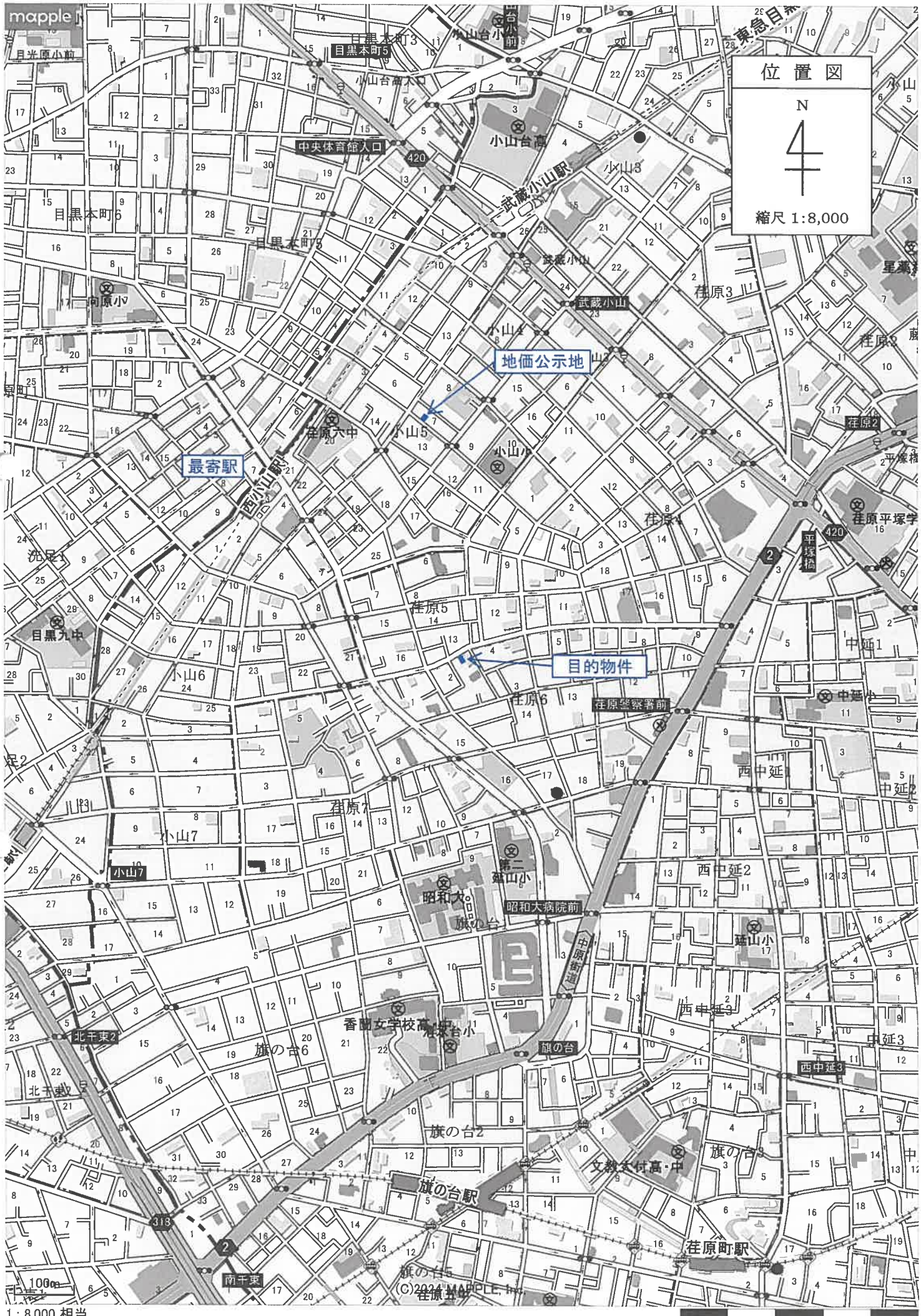

1：8,000 相当

地図使用承認(C)マップル第8-011号

地図上の1センチは 約 80 メートル

71-12　ハ 71-28　ホ 69-13　ト 71-25　リ 78-4
71-11　ニ 71-3　ヘ 78-14　チ 69-12　ヌ 76-7

公図写

N

縮尺 1:600



地番区域

登記年月日：平成10年6月2日

表示年月日：2026/07/30

地積測量図

地番	前 73-4.73-7
土地の所在	品川区荏原六丁目

地番	Ⓐ 73-4		
符号	底辺	高さ	倍面積
1	14.586	5.656	82.498416
2	14.586	5.679	82.833894
		合計	165.332310
		合計面積	82.6661550
		地積	82.66 m^2

地番	Ⓑ 73-7		
符号	底辺	高さ	倍面積
1	13.339	0.762	10.164318
2	13.339	0.761	10.150979
		合計	20.315297
		合計面積	10.1576485
		地積	10.15 m^2

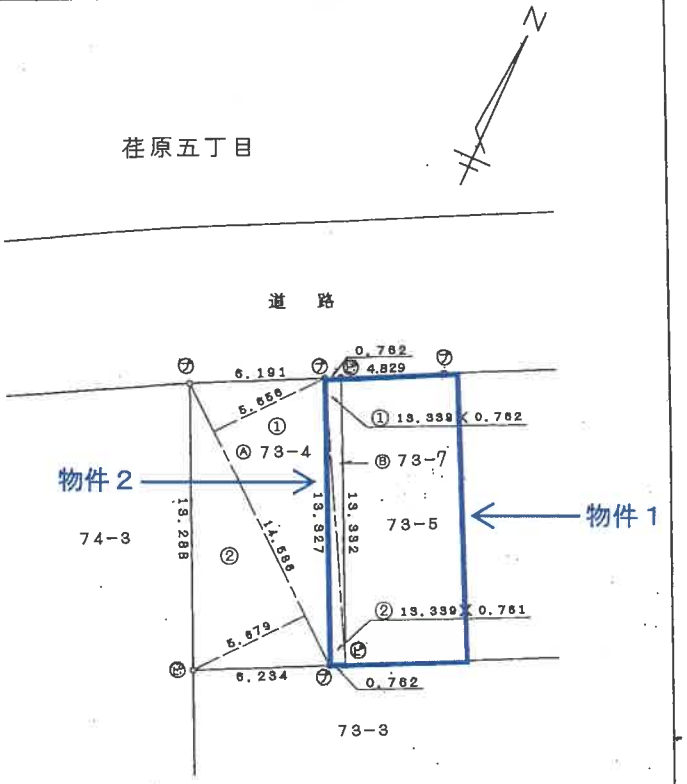

この図面はA3版をA4版に縮小したものです

凡例	記号	境界標の種別	記号	境界標の種別	記号	境界標の種別
	㋐	石杭	㋒	プラスチック杭	㋐	プレート
	㋑	コンクリート杭	㋓	金属杭		
	㋒	[illegible]	㋔	[illegible]		

201384

単位＝m

平成拾年六月弐日

作製者 [redacted] 平成10年5月26日作製）

申請人 [redacted]

縮尺 1/250

F/10.6.2

登記年月日：昭和59年4月5日

各階平面図

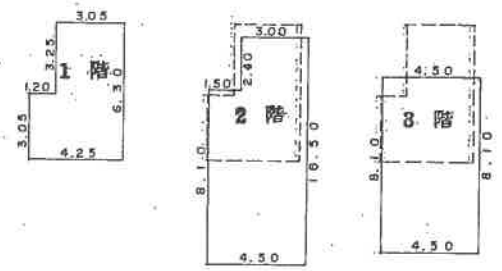

1階　求積

3.25	x	3.05	=	9.9125
3.05	x	4.25	=	12.9625
				22.8750

床面積 22.87 ㎡

2階　求積

2.40	x	3.00	=	7.2000
8.10	x	4.50	=	36.4500
				43.6500

床面積 43.65 ㎡

3階　求積

8.10	x	4.50	=	36.4500

床面積 36.45 ㎡

（日調連12）

作製者 [redacted]　縮尺 1/250

（日本土地家屋調査士会連合会用紙）

建物図面 各階平面図

家屋番号	~~73-573-5-2~~
建物の所在	品川区荏原六丁目73番地5

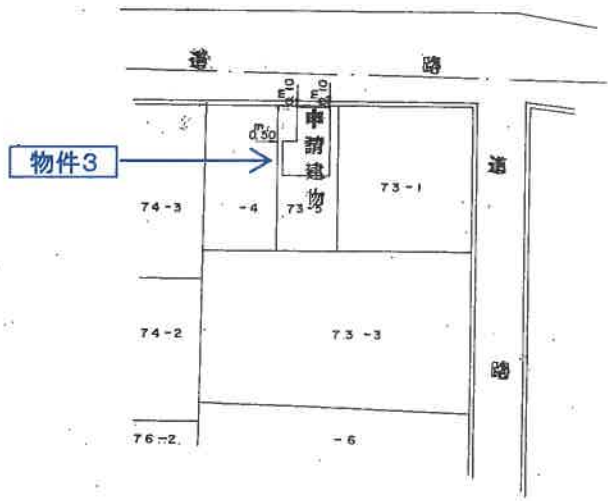

この図面はA3版をA4版に縮小したものです

昭和五九年四月五日（日加納）

申請人 [redacted]　縮尺 1/500

00

表示年月日：2026/07/30