

期 間 入 札 の 公 告

令和 8年 4月28日

さいたま地方裁判所熊谷支部

裁判所書記官 菊 地 伸 行

別紙物件目録記載の不動産を下記のとおり期間入札に付します。

記

入札期間	令和 8年 5月13日から 令和 8年 5月20日まで
開札期日	日 時 令和 8年 5月27日 午前10時00分 場 所 さいたま地方裁判所熊谷支部売却場
売却決定 期日	日 時 令和 8年 6月16日 午後 1時00分 場 所 さいたま地方裁判所熊谷支部
特別売却 実施期間	令和 8年 6月 1日 午前 9時10分から 令和 8年 6月 5日 午後 5時00分まで
買受申出の保証の 提供方法	下記のいずれかによる。 (1) 当裁判所の預金口座に金銭を振り込んだ旨の金融機関の証明書。 (2) 銀行, 損害保険会社, 株式会社商工組合中央金庫, 農林中央金庫, 全国を地区とする信用金庫連合会, 信用金庫又は労働金庫の支払保証委託契約締結証明書。
買受申出の資格の 制限(民事執行規則33条)	☆印を付した物件は農地であるので, 権限を有する行政庁の交付した買受適格証明書を有する者及び買受けについて農地法上の許可又は届出を必要としない者に限り, 買受申出をすることができます。
一般の閲覧に供するため, 物件明細書・現況調査報告書・評価書の各写しを令和 8年 4月28日から当庁物件明細書等閲覧室に備え置きます。 なお, 入札期間の最終日は午後5時までです。	



物件番号	売却基準価額 (円) 買受可能価額 (円)	一括 売却	買受申出保証額 (円)	令和7年度	
				固定資産税 (円)	都市計画税 (円)
1~36	36,350,000 29,080,000	一括	7,270,000	888,463	0
1	5,360,000				
2	9,720,000				
3	690,000				
4	1,410,000				
5	1,250,000				
6	60,000				
7	730,000				
8	730,000				
9	730,000				
10	730,000				
11	730,000				
12	730,000				
13	730,000				
14	730,000				
15	730,000				
16	730,000				
17	510,000				
18	510,000				
19	510,000				
備考					



物件番号	売却基準価額 (円) 買受可能価額 (円)	一括 売却	買受申出保証額 (円)	令和7年度	
				固定資産税 (円)	都市計画税 (円)
20	510,000				
21	510,000				
22	510,000				
23	510,000				
24	510,000				
25	510,000				
26	510,000				
27	510,000				
28	510,000				
29	510,000				
30	510,000				
31	510,000				
32	510,000				
33	600,000				
34	600,000				
35	600,000				
36	600,000				
備考					



物 件 目 録

- | | | | |
|---|------------------|------------------|--|
| 1 | 所
地
地
地 | 在
番
目
積 | 児玉郡上里町大字三町字殿荒久
813番1
宅地
1650.62平方メートル |
| 2 | 所
地
地
地 | 在
番
目
積 | 児玉郡上里町大字三町字殿荒久
813番3
宅地
2998.00平方メートル |
| 3 | 所
地
地
地 | 在
番
目
積 | 児玉郡上里町大字三町字殿荒久
813番4
宅地
211.13平方メートル |
| 4 | 所
地
地
地 | 在
番
目
積 | 児玉郡上里町大字三町字殿荒久
818番1
宅地
433.00平方メートル |
| 5 | 所
地
地
地 | 在
番
目
積 | 児玉郡上里町大字三町字殿荒久
818番2
宅地
300.00平方メートル |



物 件 目 録

- 6 所 在 児玉郡上里町大字三町字殿荒久
 地 番 818番3
 地 目 宅地
 地 積 20.41平方メートル
- 7 所 在 児玉郡上里町大字三町字殿荒久 813番地1
 家屋 番号 813番1の1
 種 類 居宅
 構 造 木造瓦葺平家建
 床 面 積 52.17平方メートル
- 8 所 在 児玉郡上里町大字三町字殿荒久 813番地1
 家屋 番号 813番1の2
 種 類 居宅
 構 造 木造瓦葺平家建
 床 面 積 52.17平方メートル
- 9 所 在 児玉郡上里町大字三町字殿荒久 813番地1
 家屋 番号 813番1の3
 種 類 居宅
 構 造 木造瓦葺平家建
 床 面 積 52.17平方メートル



物 件 目 録

- 10 所 在 児玉郡上里町大字三町字殿荒久 813番地1
家屋 番号 813番1の4
種 類 居宅
構 造 木造瓦葺平家建
床 面 積 52.17平方メートル
- 11 所 在 児玉郡上里町大字三町字殿荒久 813番地1
家屋 番号 813番1の5
種 類 居宅
構 造 木造瓦葺平家建
床 面 積 52.17平方メートル
- 12 所 在 児玉郡上里町大字三町字殿荒久 813番地1
家屋 番号 813番1の6
種 類 居宅
構 造 木造瓦葺平家建
床 面 積 52.17平方メートル
- 13 所 在 児玉郡上里町大字三町字殿荒久 813番地1
家屋 番号 813番1の7
種 類 居宅
構 造 木造瓦葺平家建
床 面 積 52.17平方メートル



物 件 目 録

- 14 所 在 児玉郡上里町大字三町字殿荒久 813番地1
家屋 番号 813番1の8
種 類 居宅
構 造 木造瓦葺平家建
床 面 積 52.17平方メートル
- 15 所 在 児玉郡上里町大字三町字殿荒久 813番地1
家屋 番号 813番1の9
種 類 居宅
構 造 木造瓦葺平家建
床 面 積 52.17平方メートル
- 16 所 在 児玉郡上里町大字三町字殿荒久 813番地1
家屋 番号 813番1の10
種 類 居宅
構 造 木造瓦葺平家建
床 面 積 52.17平方メートル
- 17 所 在 児玉郡上里町大字三町字殿荒久 813番地3
家屋 番号 813番3の1
種 類 居宅
構 造 木造瓦葺平家建
床 面 積 52.17平方メートル



物 件 目 録

- 18 所 在 児玉郡上里町大字三町字殿荒久 813番地3
家屋 番号 813番3の2
種 類 居宅
構 造 木造瓦葺平家建
床 面 積 52.17平方メートル
- 19 所 在 児玉郡上里町大字三町字殿荒久 813番地3
家屋 番号 813番3の3
種 類 居宅
構 造 木造瓦葺平家建
床 面 積 52.17平方メートル
- 20 所 在 児玉郡上里町大字三町字殿荒久 813番地3
家屋 番号 813番3の4
種 類 居宅
構 造 木造瓦葺平家建
床 面 積 52.17平方メートル
- 21 所 在 児玉郡上里町大字三町字殿荒久 813番地3
家屋 番号 813番3の5
種 類 居宅
構 造 木造瓦葺平家建
床 面 積 52.17平方メートル



物 件 目 録

- 22 所 在 児玉郡上里町大字三町字殿荒久 813番地3
 家屋 番号 813番3の6
 種 類 居宅
 構 造 木造瓦葺平家建
 床 面 積 52.17平方メートル
- 23 所 在 児玉郡上里町大字三町字殿荒久 813番地3
 家屋 番号 813番3の7
 種 類 居宅
 構 造 木造瓦葺平家建
 床 面 積 52.17平方メートル
- 24 所 在 児玉郡上里町大字三町字殿荒久 813番地3
 家屋 番号 813番3の8
 種 類 居宅
 構 造 木造瓦葺平家建
 床 面 積 52.17平方メートル
- 25 所 在 児玉郡上里町大字三町字殿荒久 813番地3
 家屋 番号 813番3の9
 種 類 居宅
 構 造 木造瓦葺平家建
 床 面 積 52.17平方メートル



物 件 目 録

- | | | | |
|----|-------|----------------|--------|
| 26 | 所 在 | 児玉郡上里町大字三町字殿荒久 | 813番地3 |
| | 家屋 番号 | 813番3の10 | |
| | 種 類 | 居宅 | |
| | 構 造 | 木造瓦葺平家建 | |
| | 床 面 積 | 52.17平方メートル | |
| 27 | 所 在 | 児玉郡上里町大字三町字殿荒久 | 813番地3 |
| | 家屋 番号 | 813番3の11 | |
| | 種 類 | 居宅 | |
| | 構 造 | 木造瓦葺平家建 | |
| | 床 面 積 | 52.17平方メートル | |
| 28 | 所 在 | 児玉郡上里町大字三町字殿荒久 | 813番地3 |
| | 家屋 番号 | 813番3の12 | |
| | 種 類 | 居宅 | |
| | 構 造 | 木造瓦葺平家建 | |
| | 床 面 積 | 52.17平方メートル | |
| 29 | 所 在 | 児玉郡上里町大字三町字殿荒久 | 813番地3 |
| | 家屋 番号 | 813番3の13 | |
| | 種 類 | 居宅 | |
| | 構 造 | 木造瓦葺平家建 | |
| | 床 面 積 | 52.17平方メートル | |



811*

物 件 目 録

- 30 所 在 児玉郡上里町大字三町字殿荒久 813番地3
家屋 番号 813番3の14
種 類 居宅
構 造 木造瓦葺平家建
床 面 積 52.17平方メートル
- 31 所 在 児玉郡上里町大字三町字殿荒久 813番地3
家屋 番号 813番3の15
種 類 居宅
構 造 木造瓦葺平家建
床 面 積 52.17平方メートル
- 32 所 在 児玉郡上里町大字三町字殿荒久 813番地3
家屋 番号 813番3の16
種 類 居宅
構 造 木造瓦葺平家建
床 面 積 52.17平方メートル
- 33 所 在 児玉郡上里町大字三町字殿荒久 818番地1
家屋 番号 818番1の1
種 類 居宅
構 造 木造瓦葺平家建
床 面 積 52.17平方メートル



物 件 目 録

- | | | | |
|----|-------|----------------|--------|
| 34 | 所 在 | 児玉郡上里町大字三町字殿荒久 | 818番地1 |
| | 家屋 番号 | 818番1の2 | |
| | 種 類 | 居宅 | |
| | 構 造 | 木造瓦葺平家建 | |
| | 床 面 積 | 52.17平方メートル | |
| 35 | 所 在 | 児玉郡上里町大字三町字殿荒久 | 818番地2 |
| | 家屋 番号 | 818番2の1 | |
| | 種 類 | 居宅 | |
| | 構 造 | 木造瓦葺平家建 | |
| | 床 面 積 | 52.17平方メートル | |
| 36 | 所 在 | 児玉郡上里町大字三町字殿荒久 | 818番地2 |
| | 家屋 番号 | 818番2の2 | |
| | 種 類 | 居宅 | |
| | 構 造 | 木造瓦葺平家建 | |
| | 床 面 積 | 52.17平方メートル | |



物件明細書

令和 8年 3月19日

さいたま地方裁判所熊谷支部

裁判所書記官 菊地伸行

1 不動産の表示

【物件番号1～36】

別紙物件目録記載のとおり

2 売却により成立する法定地上権の概要

なし

3 買受人が負担することとなる他人の権利

【物件番号1～35】

なし

【物件番号36】

賃借権

範囲	全部
賃借人	イ
期限	令和8年4月6日
賃料	50,000円
賃料前払	なし
敷金	なし
保証金	なし
特約	なし

上記賃借権は最先の賃借権である。期限後の更新は買受人に対抗できる。

4 物件の占有状況等に関する特記事項

【物件番号7】

Cが占有している。同人の賃借権は抵当権に後れる。ただし、代金納付日から6か月間明渡しが猶予される。

【物件番号8】

Dが占有している。同人の賃借権は抵当権に後れる。ただし、代金納付日から6か月間明渡しが猶予される。

【物件番号9, 20, 30】

本件所有者Aが占有している。



【物件番号10】

Eが占有している。同人の賃借権は抵当権に後れる。ただし、代金納付日から6か月間明渡しが猶予される。

【物件番号11】

Fが占有している。同人の賃借権は抵当権に後れる。ただし、代金納付日から6か月間明渡しが猶予される。

【物件番号12】

Gが占有している。同人の賃借権は抵当権に後れる。ただし、代金納付日から6か月間明渡しが猶予される。

【物件番号13】

Hが占有している。同人の賃借権は抵当権に後れる。ただし、代金納付日から6か月間明渡しが猶予される。

【物件番号14】

Iが占有している。同人の賃借権は抵当権に後れる。ただし、代金納付日から6か月間明渡しが猶予される。

【物件番号15】

Jが占有している。同人の賃借権は抵当権に後れる。ただし、代金納付日から6か月間明渡しが猶予される。

【物件番号16】

Kが占有している。同人の賃借権は抵当権に後れる。ただし、代金納付日から6か月間明渡しが猶予される。

【物件番号17】

Lが占有している。同人の賃借権は抵当権に後れる。ただし、代金納付日から6か月間明渡しが猶予される。

【物件番号18】

Mが占有している。同人の賃借権は抵当権に後れる。ただし、代金納付日から6か月間明渡しが猶予される。

【物件番号19】

Nが占有している。同人の賃借権の存否（占有権原の存否，占有権原の種別）は不明であるが、代金納付日から6か月間明渡しが猶予される賃借権が存在するものとして売却基準価額が定められている。

【物件番号21】

Oが占有している。同人の賃借権は抵当権に後れる。ただし、代金納付日から6か月間明渡しが猶予される。

【物件番号22】

Pが占有している。同人の賃借権は抵当権に後れる。ただし、代金納付日から



6か月間明渡しが猶予される。

【物件番号23】

Qが占有している。同人の賃借権は抵当権に後れる。ただし、代金納付日から6か月間明渡しが猶予される。

【物件番号24】

Rが占有している。同人の賃借権は抵当権に後れる。ただし、代金納付日から6か月間明渡しが猶予される。

【物件番号25】

Sが占有している。同人の賃借権は抵当権に後れる。ただし、代金納付日から6か月間明渡しが猶予される。

【物件番号26】

Tが占有している。同人の賃借権は抵当権に後れる。ただし、代金納付日から6か月間明渡しが猶予される。

【物件番号27】

Uが占有している。同人の賃借権は抵当権に後れる。ただし、代金納付日から6か月間明渡しが猶予される。

【物件番号28】

Vが占有している。同人の賃借権は抵当権に後れる。ただし、代金納付日から6か月間明渡しが猶予される。

【物件番号29】

株式会社アクセルが占有している。同人の賃借権は抵当権に後れる。ただし、代金納付日から6か月間明渡しが猶予される。

【物件番号31】

Wが占有している。同人の賃借権は抵当権に後れる。ただし、代金納付日から6か月間明渡しが猶予される。

【物件番号32】

Xが占有している。同人の賃借権は抵当権に後れる。ただし、代金納付日から6か月間明渡しが猶予される。

【物件番号33】

Yが占有している。同人の賃借権は抵当権に後れる。ただし、代金納付日から6か月間明渡しが猶予される。

【物件番号34】

Zが占有している。同人の賃借権は抵当権に後れる。ただし、代金納付日から6か月間明渡しが猶予される。

【物件番号35】

アが占有している。同人の賃借権は抵当権に後れる。ただし、代金納付日から



6か月間明渡しが猶予される。

5 その他買受けの参考となる事項

なし

《 注 意 書 》

- 1 本書面は、現況調査報告書、評価書等記録上表れている事実等を記載したものであり、関係者間の権利関係を最終的に決める効力はありません（訴訟等により異なる判断がなされる可能性もあります）。
- 2 記録上表れた事実等がすべて本書面に記載されているわけではありませんし、記載されている事実や判断も要点のみを簡潔に記載されていますので、必ず、現況調査報告書及び評価書並びに「物件明細書の詳細説明」も御覧ください。
- 3 買受人が、占有者から不動産の引渡しを受ける方法として、引渡命令の制度があります。引渡命令に関する詳細は、「引渡命令の詳細説明」を御覧ください。
- 4 対象不動産に対する公法上の規制については評価書に記載されています。その意味内容は「公法上の規制の詳細説明」をご覧ください。
- 5 各種「詳細説明」は、閲覧室では通常別ファイルとして備え付けられています。



物 件 目 録

- | | | | |
|---|------------------|------------------|--|
| 1 | 所
地
地
地 | 在
番
目
積 | 児玉郡上里町大字三町字殿荒久
813番1
宅地
1650.62平方メートル |
| 2 | 所
地
地
地 | 在
番
目
積 | 児玉郡上里町大字三町字殿荒久
813番3
宅地
2998.00平方メートル |
| 3 | 所
地
地
地 | 在
番
目
積 | 児玉郡上里町大字三町字殿荒久
813番4
宅地
211.13平方メートル |
| 4 | 所
地
地
地 | 在
番
目
積 | 児玉郡上里町大字三町字殿荒久
818番1
宅地
433.00平方メートル |
| 5 | 所
地
地
地 | 在
番
目
積 | 児玉郡上里町大字三町字殿荒久
818番2
宅地
300.00平方メートル |



物 件 目 録

- 6 所 在 児玉郡上里町大字三町字殿荒久
地 番 818番3
地 目 宅地
地 積 20.41平方メートル
- 7 所 在 児玉郡上里町大字三町字殿荒久 813番地1
家屋 番号 813番1の1
種 類 居宅
構 造 木造瓦葺平家建
床 面 積 52.17平方メートル
- 8 所 在 児玉郡上里町大字三町字殿荒久 813番地1
家屋 番号 813番1の2
種 類 居宅
構 造 木造瓦葺平家建
床 面 積 52.17平方メートル
- 9 所 在 児玉郡上里町大字三町字殿荒久 813番地1
家屋 番号 813番1の3
種 類 居宅
構 造 木造瓦葺平家建
床 面 積 52.17平方メートル



物 件 目 録

- 10 所 在 児玉郡上里町大字三町字殿荒久 813番地1
家屋 番号 813番1の4
種 類 居宅
構 造 木造瓦葺平家建
床 面 積 52.17平方メートル
- 11 所 在 児玉郡上里町大字三町字殿荒久 813番地1
家屋 番号 813番1の5
種 類 居宅
構 造 木造瓦葺平家建
床 面 積 52.17平方メートル
- 12 所 在 児玉郡上里町大字三町字殿荒久 813番地1
家屋 番号 813番1の6
種 類 居宅
構 造 木造瓦葺平家建
床 面 積 52.17平方メートル
- 13 所 在 児玉郡上里町大字三町字殿荒久 813番地1
家屋 番号 813番1の7
種 類 居宅
構 造 木造瓦葺平家建
床 面 積 52.17平方メートル



物 件 目 録

- 14 所 在 児玉郡上里町大字三町字殿荒久 813番地1
家屋 番号 813番1の8
種 類 居宅
構 造 木造瓦葺平家建
床 面 積 52.17平方メートル
- 15 所 在 児玉郡上里町大字三町字殿荒久 813番地1
家屋 番号 813番1の9
種 類 居宅
構 造 木造瓦葺平家建
床 面 積 52.17平方メートル
- 16 所 在 児玉郡上里町大字三町字殿荒久 813番地1
家屋 番号 813番1の10
種 類 居宅
構 造 木造瓦葺平家建
床 面 積 52.17平方メートル
- 17 所 在 児玉郡上里町大字三町字殿荒久 813番地3
家屋 番号 813番3の1
種 類 居宅
構 造 木造瓦葺平家建
床 面 積 52.17平方メートル



物 件 目 録

- 18 所 在 児玉郡上里町大字三町字殿荒久 813番地3
 家屋 番号 813番3の2
 種 類 居宅
 構 造 木造瓦葺平家建
 床 面 積 52.17平方メートル
- 19 所 在 児玉郡上里町大字三町字殿荒久 813番地3
 家屋 番号 813番3の3
 種 類 居宅
 構 造 木造瓦葺平家建
 床 面 積 52.17平方メートル
- 20 所 在 児玉郡上里町大字三町字殿荒久 813番地3
 家屋 番号 813番3の4
 種 類 居宅
 構 造 木造瓦葺平家建
 床 面 積 52.17平方メートル
- 21 所 在 児玉郡上里町大字三町字殿荒久 813番地3
 家屋 番号 813番3の5
 種 類 居宅
 構 造 木造瓦葺平家建
 床 面 積 52.17平方メートル



物 件 目 録

- 22 所 在 児玉郡上里町大字三町字殿荒久 813番地3
家屋 番号 813番3の6
種 類 居宅
構 造 木造瓦葺平家建
床 面 積 52.17平方メートル
- 23 所 在 児玉郡上里町大字三町字殿荒久 813番地3
家屋 番号 813番3の7
種 類 居宅
構 造 木造瓦葺平家建
床 面 積 52.17平方メートル
- 24 所 在 児玉郡上里町大字三町字殿荒久 813番地3
家屋 番号 813番3の8
種 類 居宅
構 造 木造瓦葺平家建
床 面 積 52.17平方メートル
- 25 所 在 児玉郡上里町大字三町字殿荒久 813番地3
家屋 番号 813番3の9
種 類 居宅
構 造 木造瓦葺平家建
床 面 積 52.17平方メートル



物 件 目 録

- 26 所 在 児玉郡上里町大字三町字殿荒久 813番地3
家屋 番号 813番3の10
種 類 居宅
構 造 木造瓦葺平家建
床 面 積 52.17平方メートル
- 27 所 在 児玉郡上里町大字三町字殿荒久 813番地3
家屋 番号 813番3の11
種 類 居宅
構 造 木造瓦葺平家建
床 面 積 52.17平方メートル
- 28 所 在 児玉郡上里町大字三町字殿荒久 813番地3
家屋 番号 813番3の12
種 類 居宅
構 造 木造瓦葺平家建
床 面 積 52.17平方メートル
- 29 所 在 児玉郡上里町大字三町字殿荒久 813番地3
家屋 番号 813番3の13
種 類 居宅
構 造 木造瓦葺平家建
床 面 積 52.17平方メートル



物 件 目 録

- 30 所 在 児玉郡上里町大字三町字殿荒久 813番地3
家屋 番号 813番3の14
種 類 居宅
構 造 木造瓦葺平家建
床 面 積 52.17平方メートル
- 31 所 在 児玉郡上里町大字三町字殿荒久 813番地3
家屋 番号 813番3の15
種 類 居宅
構 造 木造瓦葺平家建
床 面 積 52.17平方メートル
- 32 所 在 児玉郡上里町大字三町字殿荒久 813番地3
家屋 番号 813番3の16
種 類 居宅
構 造 木造瓦葺平家建
床 面 積 52.17平方メートル
- 33 所 在 児玉郡上里町大字三町字殿荒久 818番地1
家屋 番号 818番1の1
種 類 居宅
構 造 木造瓦葺平家建
床 面 積 52.17平方メートル



物 件 目 録

- 34 所 在 児玉郡上里町大字三町字殿荒久 818番地1
家屋 番号 818番1の2
種 類 居宅
構 造 木造瓦葺平家建
床 面 積 52.17平方メートル
- 35 所 在 児玉郡上里町大字三町字殿荒久 818番地2
家屋 番号 818番2の1
種 類 居宅
構 造 木造瓦葺平家建
床 面 積 52.17平方メートル
- 36 所 在 児玉郡上里町大字三町字殿荒久 818番地2
家屋 番号 818番2の2
種 類 居宅
構 造 木造瓦葺平家建
床 面 積 52.17平方メートル



令和 7年(ケ)第 50号
令和 7年 8月14日受理
令和 8年 2月17日提出

現況調査報告書

さいたま地方裁判所熊谷支部
執行官 大 島 孝 次

(注) チェック項目中の調査結果は、「■」の箇所の記載のとおり

物 件 目 録

- | | | |
|---|-----|----------------|
| 1 | 所 在 | 児玉郡上里町大字三町字殿荒久 |
| | 地 番 | 813番1 |
| | 地 目 | 宅地 |
| | 地 積 | 1650.62平方メートル |
| | 所有者 | A |
| 2 | 所 在 | 児玉郡上里町大字三町字殿荒久 |
| | 地 番 | 813番3 |
| | 地 目 | 宅地 |
| | 地 積 | 2998.00平方メートル |
| | 所有者 | A |
| 3 | 所 在 | 児玉郡上里町大字三町字殿荒久 |
| | 地 番 | 813番4 |
| | 地 目 | 宅地 |
| | 地 積 | 211.13平方メートル |
| | 所有者 | A |
| 4 | 所 在 | 児玉郡上里町大字三町字殿荒久 |
| | 地 番 | 818番1 |
| | 地 目 | 宅地 |
| | 地 積 | 433.00平方メートル |
| | 所有者 | A |

物 件 目 録

- 5 所 在 児玉郡上里町大字三町字殿荒久
地 番 818番2
地 目 宅地
地 積 300.00平方メートル
所有者 **B**
- 6 所 在 児玉郡上里町大字三町字殿荒久
地 番 818番3
地 目 宅地
地 積 20.41平方メートル
所有者 **A**
- 7 所 在 児玉郡上里町大字三町字殿荒久 813番地1
家屋 番号 813番1の1
種 類 居宅
構 造 木造瓦葺平家建
床 面 積 52.17平方メートル
所有者 **A**
- 8 所 在 児玉郡上里町大字三町字殿荒久 813番地1
家屋 番号 813番1の2
種 類 居宅
構 造 木造瓦葺平家建

物 件 目 録

- 床 面 積 52.17平方メートル
所有者 A
- 9 所 在 児玉郡上里町大字三町字殿荒久 813番地1
家屋 番号 813番1の3
種 類 居宅
構 造 木造瓦葺平家建
床 面 積 52.17平方メートル
所有者 A
- 10 所 在 児玉郡上里町大字三町字殿荒久 813番地1
家屋 番号 813番1の4
種 類 居宅
構 造 木造瓦葺平家建
床 面 積 52.17平方メートル
所有者 A
- 11 所 在 児玉郡上里町大字三町字殿荒久 813番地1
家屋 番号 813番1の5
種 類 居宅
構 造 木造瓦葺平家建
床 面 積 52.17平方メートル
所有者 A

物 件 目 録

12 所 在 児玉郡上里町大字三町字殿荒久 813番地1
家屋 番号 813番1の6
種 類 居宅
構 造 木造瓦葺平家建
床 面 積 52.17平方メートル
所有者 A

13 所 在 児玉郡上里町大字三町字殿荒久 813番地1
家屋 番号 813番1の7
種 類 居宅
構 造 木造瓦葺平家建
床 面 積 52.17平方メートル
所有者 A

14 所 在 児玉郡上里町大字三町字殿荒久 813番地1
家屋 番号 813番1の8
種 類 居宅
構 造 木造瓦葺平家建
床 面 積 52.17平方メートル
所有者 A

15 所 在 児玉郡上里町大字三町字殿荒久 813番地1
家屋 番号 813番1の9
(4枚目)

物 件 目 録

- | | |
|--------|-----------------------|
| 種 類 | 居宅 |
| 構 造 | 木造瓦葺平家建 |
| 床 面 積 | 52.17平方メートル |
| 所有者 | A |
| 16 所 在 | 児玉郡上里町大字三町字殿荒久 813番地1 |
| 家屋 番号 | 813番1の10 |
| 種 類 | 居宅 |
| 構 造 | 木造瓦葺平家建 |
| 床 面 積 | 52.17平方メートル |
| 所有者 | A |
| 17 所 在 | 児玉郡上里町大字三町字殿荒久 813番地3 |
| 家屋 番号 | 813番3の1 |
| 種 類 | 居宅 |
| 構 造 | 木造瓦葺平家建 |
| 床 面 積 | 52.17平方メートル |
| 所有者 | A |
| 18 所 在 | 児玉郡上里町大字三町字殿荒久 813番地3 |
| 家屋 番号 | 813番3の2 |
| 種 類 | 居宅 |
| 構 造 | 木造瓦葺平家建 |

物 件 目 録

床 面 積 52.17平方メートル

所有者 A

19 所 在 児玉郡上里町大字三町字殿荒久 813番地3

家屋 番号 813番3の3

種 類 居宅

構 造 木造瓦葺平家建

床 面 積 52.17平方メートル

所有者 A

20 所 在 児玉郡上里町大字三町字殿荒久 813番地3

家屋 番号 813番3の4

種 類 居宅

構 造 木造瓦葺平家建

床 面 積 52.17平方メートル

所有者 A

21 所 在 児玉郡上里町大字三町字殿荒久 813番地3

家屋 番号 813番3の5

種 類 居宅

構 造 木造瓦葺平家建

床 面 積 52.17平方メートル

所有者 A

物 件 目 録

- 22 所 在 児玉郡上里町大字三町字殿荒久 813番地3
家屋 番号 813番3の6
種 類 居宅
構 造 木造瓦葺平家建
床 面 積 52.17平方メートル
所有者 **A**
- 23 所 在 児玉郡上里町大字三町字殿荒久 813番地3
家屋 番号 813番3の7
種 類 居宅
構 造 木造瓦葺平家建
床 面 積 52.17平方メートル
所有者 **A**
- 24 所 在 児玉郡上里町大字三町字殿荒久 813番地3
家屋 番号 813番3の8
種 類 居宅
構 造 木造瓦葺平家建
床 面 積 52.17平方メートル
所有者 **A**
- 25 所 在 児玉郡上里町大字三町字殿荒久 813番地3
家屋 番号 813番3の9

(7 枚目)

物件目録

- | | |
|-------|-----------------------|
| 種類 | 居宅 |
| 構造 | 木造瓦葺平家建 |
| 床面積 | 52.17平方メートル |
| 所有者 | A |
| 26 所在 | 児玉郡上里町大字三町字殿荒久 813番地3 |
| 家屋番号 | 813番3の10 |
| 種類 | 居宅 |
| 構造 | 木造瓦葺平家建 |
| 床面積 | 52.17平方メートル |
| 所有者 | A |
| 27 所在 | 児玉郡上里町大字三町字殿荒久 813番地3 |
| 家屋番号 | 813番3の11 |
| 種類 | 居宅 |
| 構造 | 木造瓦葺平家建 |
| 床面積 | 52.17平方メートル |
| 所有者 | A |
| 28 所在 | 児玉郡上里町大字三町字殿荒久 813番地3 |
| 家屋番号 | 813番3の12 |
| 種類 | 居宅 |
| 構造 | 木造瓦葺平家建 |

物 件 目 録

- 床 面 積 52.17平方メートル
所有者 A
- 29 所 在 児玉郡上里町大字三町字殿荒久 813番地3
家屋 番号 813番3の13
種 類 居宅
構 造 木造瓦葺平家建
床 面 積 52.17平方メートル
所有者 A
- 30 所 在 児玉郡上里町大字三町字殿荒久 813番地3
家屋 番号 813番3の14
種 類 居宅
構 造 木造瓦葺平家建
床 面 積 52.17平方メートル
所有者 A
- 31 所 在 児玉郡上里町大字三町字殿荒久 813番地3
家屋 番号 813番3の15
種 類 居宅
構 造 木造瓦葺平家建
床 面 積 52.17平方メートル
所有者 A

物 件 目 録

- 32 所 在 児玉郡上里町大字三町字殿荒久 813番地3
家屋 番号 813番3の16
種 類 居宅
構 造 木造瓦葺平家建
床 面 積 52.17平方メートル
所有者 A
- 33 所 在 児玉郡上里町大字三町字殿荒久 818番地1
家屋 番号 818番1の1
種 類 居宅
構 造 木造瓦葺平家建
床 面 積 52.17平方メートル
所有者 A
- 34 所 在 児玉郡上里町大字三町字殿荒久 818番地1
家屋 番号 818番1の2
種 類 居宅
構 造 木造瓦葺平家建
床 面 積 52.17平方メートル
所有者 A
- 35 所 在 児玉郡上里町大字三町字殿荒久 818番地2
家屋 番号 818番2の1

(10 枚目)

物 件 目 録

種 類 居宅
構 造 木造瓦葺平家建
床 面 積 52.17平方メートル
所有者 A

36 所 在 児玉郡上里町大字三町字殿荒久 818番地2

家屋 番号 818番2の2
種 類 居宅
構 造 木造瓦葺平家建
床 面 積 52.17平方メートル
所有者 A

不動産の表示	「物件目録」のとおり
住居表示	(住居表示未実施)
土 地	物件
現況地目	<input type="checkbox"/> 宅地(物件) <input type="checkbox"/> 公衆用道路(物件) <input type="checkbox"/> (物件)
形 状	<input type="checkbox"/> 公図のとおり <input type="checkbox"/> 地積測量図のとおり <input type="checkbox"/> 建物図面(各階平面図)のとおり <input type="checkbox"/> 土地建物位置関係図のとおり <input type="checkbox"/>
占有者及び占有状況	<input type="checkbox"/> 土地所有者 <input type="checkbox"/> その他の者 上記の者が本土地上に下記建物を所有し、占有している <input type="checkbox"/> 「占有者及び占有権原」のとおり
下記以外の建物(目的外建物)	<input type="checkbox"/> ない <input type="checkbox"/> ある(詳細は「目的外建物の概況」のとおり)
その他の事項	
建 物	物件 8
種類、構造及び床面積の概略	<input checked="" type="checkbox"/> 公簿上の記載とほぼ同一である <input type="checkbox"/> 公簿上の記載と次の点異なる(<input type="checkbox"/> 主たる建物 <input type="checkbox"/> 附属建物) <input type="checkbox"/> 種類: <input type="checkbox"/> 構造: <input type="checkbox"/> 床面積:
物件目録にない附属建物	<input checked="" type="checkbox"/> ない <input type="checkbox"/> ある { 種類: 構造: 床面積:
占有者及び占有状況	<input type="checkbox"/> 建物所有者 <input checked="" type="checkbox"/> その他の者 上記の者が本建物を住居として使用している <input checked="" type="checkbox"/> 「占有者及び占有権原」のとおり
上記以外の敷地(目的外土地)	<input checked="" type="checkbox"/> ない <input type="checkbox"/> ある(詳細は「目的外土地の概況」のとおり)
その他の事項	<input checked="" type="checkbox"/> 37号棟
執行官保管の仮処分	<input checked="" type="checkbox"/> ない <input type="checkbox"/> ある { 地方裁判所 支部 令和 年()第 号 保管開始日 令和 年 月 日
土地建物の位置関係	<input type="checkbox"/> 建物図面(各階平面図)のとおり <input checked="" type="checkbox"/> 土地建物位置関係図のとおり

(注) チェック項目中の調査結果は、「■」の箇所の記載のとおり

不動産の表示	「物件目録」のとおり														
住居表示	(住居表示未実施)														
土 地	物件														
現況地目	<input type="checkbox"/> 宅地(物件) <input type="checkbox"/> 公衆用道路(物件) <input type="checkbox"/> (物件)														
形 状	<input type="checkbox"/> 公図のとおり <input type="checkbox"/> 地積測量図のとおり <input type="checkbox"/> 建物図面(各階平面図)のとおり <input type="checkbox"/> 土地建物位置関係図のとおり <input type="checkbox"/>														
占有者及び占有状況	<input type="checkbox"/> 土地所有者 <input type="checkbox"/> その他の者 上記の者が本土地上に下記建物を所有し、占有している <input type="checkbox"/> 「占有者及び占有権原」のとおり														
下記以外の建物(目的外建物)	<input type="checkbox"/> ない <input type="checkbox"/> ある(詳細は「目的外建物の概況」のとおり)														
その他の事項															
建 物	物件 9														
種類、構造及び床面積の概略	<input checked="" type="checkbox"/> 公簿上の記載とほぼ同一である <input type="checkbox"/> 公簿上の記載と次の点異なる(<input type="checkbox"/> 主たる建物 <input type="checkbox"/> 附属建物) <input type="checkbox"/> 種類: <input type="checkbox"/> 構造: <input type="checkbox"/> 床面積:														
物件目録にない附属建物	<input checked="" type="checkbox"/> ない <input type="checkbox"/> ある <table border="0" style="display: inline-table; vertical-align: middle;"> <tr> <td style="font-size: 2em; vertical-align: middle;">{</td> <td style="padding-left: 5px;">種類:</td> </tr> <tr> <td style="font-size: 2em; vertical-align: middle;">{</td> <td style="padding-left: 5px;">構造:</td> </tr> <tr> <td style="font-size: 2em; vertical-align: middle;">{</td> <td style="padding-left: 5px;">床面積:</td> </tr> </table>			{	種類:	{	構造:	{	床面積:						
{	種類:														
{	構造:														
{	床面積:														
占有者及び占有状況	<input checked="" type="checkbox"/> 建物所有者 <input type="checkbox"/> その他の者 上記の者が本建物を 住居(空き家) として使用している <input type="checkbox"/> 「占有者及び占有権原」のとおり														
上記以外の敷地(目的外土地)	<input checked="" type="checkbox"/> ない <input type="checkbox"/> ある(詳細は「目的外土地の概況」のとおり)														
その他の事項	<input checked="" type="checkbox"/> 31号棟														
執行官保管の仮処分	<input checked="" type="checkbox"/> ない <input type="checkbox"/> ある <table border="0" style="display: inline-table; vertical-align: middle;"> <tr> <td style="font-size: 2em; vertical-align: middle;">[</td> <td style="padding-left: 10px;">地方裁判所</td> <td style="padding-left: 20px;">支部</td> <td style="padding-left: 20px;">令和</td> <td style="padding-left: 20px;">年()第</td> <td style="padding-left: 20px;">号</td> </tr> <tr> <td style="font-size: 2em; vertical-align: middle;">]</td> <td style="padding-left: 10px;">保管開始日</td> <td style="padding-left: 20px;">令和</td> <td style="padding-left: 20px;">年</td> <td style="padding-left: 20px;">月</td> <td style="padding-left: 20px;">日</td> </tr> </table>			[地方裁判所	支部	令和	年()第	号]	保管開始日	令和	年	月	日
[地方裁判所	支部	令和	年()第	号										
]	保管開始日	令和	年	月	日										
土地建物の位置関係	<input type="checkbox"/> 建物図面(各階平面図)のとおり <input checked="" type="checkbox"/> 土地建物位置関係図のとおり														

(注) チェック項目中の調査結果は、「■」の箇所の記載のとおり

不動産の表示	「物件目録」のとおり
住居表示	(住居表示未実施)
土地	物件
現況地目	<input type="checkbox"/> 宅地(物件) <input type="checkbox"/> 公衆用道路(物件) <input type="checkbox"/> (物件)
形状	<input type="checkbox"/> 公図のとおり <input type="checkbox"/> 地積測量図のとおり <input type="checkbox"/> 建物図面(各階平面図)のとおり <input type="checkbox"/> 土地建物位置関係図のとおり <input type="checkbox"/>
占有者及び占有状況	<input type="checkbox"/> 土地所有者 <input type="checkbox"/> その他の者 上記の者が本土地上に下記建物を所有し、占有している <input type="checkbox"/> 「占有者及び占有権原」のとおり
下記以外の建物(目的外建物)	<input type="checkbox"/> ない <input type="checkbox"/> ある(詳細は「目的外建物の概況」のとおり)
その他の事項	
建物	物件10
種類、構造及び床面積の概略	<input checked="" type="checkbox"/> 公簿上の記載とほぼ同一である <input type="checkbox"/> 公簿上の記載と次の点異なる(<input type="checkbox"/> 主たる建物 <input type="checkbox"/> 附属建物) <input type="checkbox"/> 種類: <input type="checkbox"/> 構造: <input type="checkbox"/> 床面積:
物件目録にない附属建物	<input checked="" type="checkbox"/> ない <input type="checkbox"/> ある { 種類: 構造: 床面積:
占有者及び占有状況	<input type="checkbox"/> 建物所有者 <input checked="" type="checkbox"/> その他の者 上記の者が本建物を住居として使用している <input checked="" type="checkbox"/> 「占有者及び占有権原」のとおり
上記以外の敷地(目的外土地)	<input checked="" type="checkbox"/> ない <input type="checkbox"/> ある(詳細は「目的外土地の概況」のとおり)
その他の事項	<input checked="" type="checkbox"/> 32号棟
執行官保管の仮処分	<input checked="" type="checkbox"/> ない <input type="checkbox"/> ある { 地方裁判所 支部 令和 年()第 号 保管開始日 令和 年 月 日
土地建物の位置関係	<input type="checkbox"/> 建物図面(各階平面図)のとおり <input checked="" type="checkbox"/> 土地建物位置関係図のとおり

(注) チェック項目中の調査結果は、「■」の箇所に記載のとおり

不動産の表示	「物件目録」のとおり														
住居表示	(住居表示未実施)														
土地	物件														
現況地目	<input type="checkbox"/> 宅地(物件) <input type="checkbox"/> 公衆用道路(物件) <input type="checkbox"/> (物件)														
形状	<input type="checkbox"/> 公図のとおり <input type="checkbox"/> 地積測量図のとおり <input type="checkbox"/> 建物図面(各階平面図)のとおり <input type="checkbox"/> 土地建物位置関係図のとおり <input type="checkbox"/>														
占有者及び占有状況	<input type="checkbox"/> 土地所有者 <input type="checkbox"/> その他の者 上記の者が本土地上に下記建物を所有し、占有している <input type="checkbox"/> 「占有者及び占有権原」のとおり														
下記以外の建物(目的外建物)	<input type="checkbox"/> ない <input type="checkbox"/> ある(詳細は「目的外建物の概況」のとおり)														
その他の事項															
建物	物件11														
種類、構造及び床面積の概略	<input checked="" type="checkbox"/> 公簿上の記載とほぼ同一である <input type="checkbox"/> 公簿上の記載と次の点異なる(<input type="checkbox"/> 主たる建物 <input type="checkbox"/> 附属建物) <input type="checkbox"/> 種類: <input type="checkbox"/> 構造: <input type="checkbox"/> 床面積:														
物件目録にない附属建物	<input checked="" type="checkbox"/> ない <input type="checkbox"/> ある <table border="0" style="display: inline-table; vertical-align: middle;"> <tr> <td style="font-size: 2em; padding: 0 5px;">{</td> <td>種類:</td> </tr> <tr> <td></td> <td>構造:</td> </tr> <tr> <td></td> <td>床面積:</td> </tr> </table>			{	種類:		構造:		床面積:						
{	種類:														
	構造:														
	床面積:														
占有者及び占有状況	<input type="checkbox"/> 建物所有者 <input checked="" type="checkbox"/> その他の者 上記の者が本建物を住居として使用している <input checked="" type="checkbox"/> 「占有者及び占有権原」のとおり														
上記以外の敷地(目的外土地)	<input checked="" type="checkbox"/> ない <input type="checkbox"/> ある(詳細は「目的外土地の概況」のとおり)														
その他の事項	<input checked="" type="checkbox"/> 33号棟														
執行官保管の仮処分	<input checked="" type="checkbox"/> ない <input type="checkbox"/> ある <table border="0" style="display: inline-table; vertical-align: middle;"> <tr> <td style="font-size: 2em; padding: 0 5px;">{</td> <td>地方裁判所</td> <td>支部</td> <td>令和</td> <td>年()第</td> <td>号</td> </tr> <tr> <td></td> <td>保管開始日</td> <td>令和</td> <td>年</td> <td>月</td> <td>日</td> </tr> </table>			{	地方裁判所	支部	令和	年()第	号		保管開始日	令和	年	月	日
{	地方裁判所	支部	令和	年()第	号										
	保管開始日	令和	年	月	日										
土地建物の位置関係	<input type="checkbox"/> 建物図面(各階平面図)のとおり <input checked="" type="checkbox"/> 土地建物位置関係図のとおり														

(注) チェック項目中の調査結果は、「■」の箇所の記載のとおり

不動産の表示	「物件目録」のとおり														
住居表示	(住居表示未実施)														
土 地	物件														
現況地目	<input type="checkbox"/> 宅地(物件) <input type="checkbox"/> 公衆用道路(物件) <input type="checkbox"/> (物件)														
形 状	<input type="checkbox"/> 公図のとおり <input type="checkbox"/> 地積測量図のとおり <input type="checkbox"/> 建物図面(各階平面図)のとおり <input type="checkbox"/> 土地建物位置関係図のとおり <input type="checkbox"/>														
占有者及び占有状況	<input type="checkbox"/> 土地所有者 <input type="checkbox"/> その他の者 上記の者が本土地上に下記建物を所有し、占有している <input type="checkbox"/> 「占有者及び占有権原」のとおり														
下記以外の建物(目的外建物)	<input type="checkbox"/> ない <input type="checkbox"/> ある(詳細は「目的外建物の概況」のとおり)														
その他の事項															
建 物	物件12														
種類、構造及び床面積の概略	<input checked="" type="checkbox"/> 公簿上の記載とほぼ同一である <input type="checkbox"/> 公簿上の記載と次の点異なる(<input type="checkbox"/> 主たる建物 <input type="checkbox"/> 附属建物) <input type="checkbox"/> 種類: <input type="checkbox"/> 構造: <input type="checkbox"/> 床面積:														
物件目録にない附属建物	<input checked="" type="checkbox"/> ない <input type="checkbox"/> ある <table style="display: inline-table; vertical-align: middle;"> <tr> <td style="font-size: 2em;">{</td> <td>種類:</td> </tr> <tr> <td></td> <td>構造:</td> </tr> <tr> <td></td> <td>床面積:</td> </tr> </table>			{	種類:		構造:		床面積:						
{	種類:														
	構造:														
	床面積:														
占有者及び占有状況	<input type="checkbox"/> 建物所有者 <input checked="" type="checkbox"/> その他の者 上記の者が本建物を住居として使用している <input checked="" type="checkbox"/> 「占有者及び占有権原」のとおり														
上記以外の敷地(目的外土地)	<input checked="" type="checkbox"/> ない <input type="checkbox"/> ある(詳細は「目的外土地の概況」のとおり)														
その他の事項	<input checked="" type="checkbox"/> 35号棟														
執行官保管の仮処分	<input checked="" type="checkbox"/> ない <input type="checkbox"/> ある <table style="display: inline-table; vertical-align: middle;"> <tr> <td style="font-size: 2em;">[</td> <td>地方裁判所</td> <td>支部</td> <td>令和</td> <td>年()第</td> <td>号</td> </tr> <tr> <td></td> <td>保管開始日</td> <td>令和</td> <td>年</td> <td>月</td> <td>日</td> </tr> </table>			[地方裁判所	支部	令和	年()第	号		保管開始日	令和	年	月	日
[地方裁判所	支部	令和	年()第	号										
	保管開始日	令和	年	月	日										
土地建物の位置関係	<input type="checkbox"/> 建物図面(各階平面図)のとおり <input checked="" type="checkbox"/> 土地建物位置関係図のとおり														

(注) チェック項目中の調査結果は、「■」の箇所の記載のとおり

不動産の表示	「物件目録」のとおり
住居表示	(住居表示未実施)
土地	物件
現況地目	<input type="checkbox"/> 宅地(物件) <input type="checkbox"/> 公衆用道路(物件) <input type="checkbox"/> (物件)
形状	<input type="checkbox"/> 公図のとおり <input type="checkbox"/> 地積測量図のとおり <input type="checkbox"/> 建物図面(各階平面図)のとおり <input type="checkbox"/> 土地建物位置関係図のとおり <input type="checkbox"/>
占有者及び占有状況	<input type="checkbox"/> 土地所有者 <input type="checkbox"/> その他の者 上記の者が本土地上に下記建物を所有し、占有している <input type="checkbox"/> 「占有者及び占有権原」のとおり
下記以外の建物(目的外建物)	<input type="checkbox"/> ない <input type="checkbox"/> ある(詳細は「目的外建物の概況」のとおり)
その他の事項	
建物	物件13
種類、構造及び床面積の概略	<input checked="" type="checkbox"/> 公簿上の記載とほぼ同一である <input type="checkbox"/> 公簿上の記載と次の点異なる(<input type="checkbox"/> 主たる建物 <input type="checkbox"/> 附属建物) <input type="checkbox"/> 種類: <input type="checkbox"/> 構造: <input type="checkbox"/> 床面積:
物件目録にない附属建物	<input checked="" type="checkbox"/> ない <input type="checkbox"/> ある { 種類: 構造: 床面積:
占有者及び占有状況	<input type="checkbox"/> 建物所有者 <input checked="" type="checkbox"/> その他の者 上記の者が本建物を住居として使用している <input checked="" type="checkbox"/> 「占有者及び占有権原」のとおり
上記以外の敷地(目的外土地)	<input checked="" type="checkbox"/> ない <input type="checkbox"/> ある(詳細は「目的外土地の概況」のとおり)
その他の事項	<input checked="" type="checkbox"/> 26号棟
執行官保管の仮処分	<input checked="" type="checkbox"/> ない <input type="checkbox"/> ある [地方裁判所 支部 令和 年()第 号 保管開始日 令和 年 月 日
土地建物の位置関係	<input type="checkbox"/> 建物図面(各階平面図)のとおり <input checked="" type="checkbox"/> 土地建物位置関係図のとおり

(注) チェック項目中の調査結果は、「■」の箇所の記載のとおり

不動産の表示	「物件目録」のとおり
住居表示	(住居表示未実施)
土地	物件
現況地目	<input type="checkbox"/>宅地(物件) <input type="checkbox"/>公衆用道路(物件) <input type="checkbox"/> (物件)
形状	<input type="checkbox"/>公図のとおり <input type="checkbox"/>地積測量図のとおり <input type="checkbox"/>建物図面(各階平面図)のとおり <input type="checkbox"/>土地建物位置関係図のとおり <input type="checkbox"/>
占有者及び占有状況	<input type="checkbox"/>土地所有者 <input type="checkbox"/>その他の者 上記の者が本土地上に下記建物を所有し、占有している <input type="checkbox"/>「占有者及び占有権原」のとおり
下記以外の建物(目的外建物)	<input type="checkbox"/>ない <input type="checkbox"/>ある(詳細は「目的外建物の概況」のとおり)
その他の事項	
建物	物件14
種類、構造及び床面積の概略	<input checked="" type="checkbox"/> 公簿上の記載とほぼ同一である <input type="checkbox"/> 公簿上の記載と次の点異なる(<input type="checkbox"/> 主たる建物 <input type="checkbox"/> 附属建物) <input type="checkbox"/> 種類: <input type="checkbox"/> 構造: <input type="checkbox"/> 床面積:
物件目録にない附属建物	<input checked="" type="checkbox"/> ない <input type="checkbox"/> ある { 種類: 構造: 床面積:
占有者及び占有状況	<input type="checkbox"/> 建物所有者 <input checked="" type="checkbox"/> その他の者 上記の者が本建物を 住居 として使用している <input checked="" type="checkbox"/> 「占有者及び占有権原」のとおり
上記以外の敷地(目的外土地)	<input checked="" type="checkbox"/> ない <input type="checkbox"/> ある(詳細は「目的外土地の概況」のとおり)
その他の事項	<input checked="" type="checkbox"/> 27号棟
執行官保管の仮処分	<input checked="" type="checkbox"/> ない [地方裁判所 支部 令和 年()第 号 <input type="checkbox"/> ある [保管開始日 令和 年 月 日
土地建物の位置関係	<input type="checkbox"/> 建物図面(各階平面図)のとおり <input checked="" type="checkbox"/> 土地建物位置関係図のとおり

(注) チェック項目中の調査結果は、「■」の箇所の記載のとおり

不動産の表示	「物件目録」のとおり														
住居表示	(住居表示未実施)														
土地	物件														
現況地目	<input type="checkbox"/> 宅地(物件) <input type="checkbox"/> 公衆用道路(物件) <input type="checkbox"/> (物件)														
形状	<input type="checkbox"/> 公図のとおり <input type="checkbox"/> 地積測量図のとおり <input type="checkbox"/> 建物図面(各階平面図)のとおり <input type="checkbox"/> 土地建物位置関係図のとおり <input type="checkbox"/>														
占有者及び占有状況	<input type="checkbox"/> 土地所有者 <input type="checkbox"/> その他の者 上記の者が本土地上に下記建物を所有し、占有している <input type="checkbox"/> 「占有者及び占有権原」のとおり														
下記以外の建物(目的外建物)	<input type="checkbox"/> ない <input type="checkbox"/> ある(詳細は「目的外建物の概況」のとおり)														
その他の事項															
建物	物件15														
種類、構造及び床面積の概略	<input checked="" type="checkbox"/> 公簿上の記載とほぼ同一である <input type="checkbox"/> 公簿上の記載と次の点異なる(<input type="checkbox"/> 主たる建物 <input type="checkbox"/> 附属建物) <input type="checkbox"/> 種類: <input type="checkbox"/> 構造: <input type="checkbox"/> 床面積:														
物件目録にない附属建物	<input checked="" type="checkbox"/> ない <input type="checkbox"/> ある <table style="display: inline-table; vertical-align: middle;"> <tr> <td style="font-size: 2em;">{</td> <td>種類:</td> </tr> <tr> <td></td> <td>構造:</td> </tr> <tr> <td></td> <td>床面積:</td> </tr> </table>			{	種類:		構造:		床面積:						
{	種類:														
	構造:														
	床面積:														
占有者及び占有状況	<input type="checkbox"/> 建物所有者 <input checked="" type="checkbox"/> その他の者 上記の者が本建物を住居として使用している <input checked="" type="checkbox"/> 「占有者及び占有権原」のとおり														
上記以外の敷地(目的外土地)	<input checked="" type="checkbox"/> ない <input type="checkbox"/> ある(詳細は「目的外土地の概況」のとおり)														
その他の事項	<input checked="" type="checkbox"/> 28号棟														
執行官保管の仮処分	<input checked="" type="checkbox"/> ない <input type="checkbox"/> ある <table style="display: inline-table; vertical-align: middle;"> <tr> <td style="font-size: 2em;">[</td> <td>地方裁判所</td> <td>支部</td> <td>令和</td> <td>年()第</td> <td>号</td> </tr> <tr> <td></td> <td>保管開始日</td> <td>令和</td> <td>年</td> <td>月</td> <td>日</td> </tr> </table>			[地方裁判所	支部	令和	年()第	号		保管開始日	令和	年	月	日
[地方裁判所	支部	令和	年()第	号										
	保管開始日	令和	年	月	日										
土地建物の位置関係	<input type="checkbox"/> 建物図面(各階平面図)のとおり <input checked="" type="checkbox"/> 土地建物位置関係図のとおり														

(注) チェック項目中の調査結果は、「■」の箇所の記載のとおり

不動産の表示	「物件目録」のとおり
住居表示	(住居表示未実施)
土地	物件
現況地目	<input type="checkbox"/> 宅地(物件) <input type="checkbox"/> 公衆用道路(物件) <input type="checkbox"/> (物件)
形状	<input type="checkbox"/> 公図のとおり <input type="checkbox"/> 地積測量図のとおり <input type="checkbox"/> 建物図面(各階平面図)のとおり <input type="checkbox"/> 土地建物位置関係図のとおり <input type="checkbox"/>
占有者及び占有状況	<input type="checkbox"/> 土地所有者 <input type="checkbox"/> その他の者 上記の者が本土地上に下記建物を所有し、占有している <input type="checkbox"/> 「占有者及び占有権原」のとおり
下記以外の建物(目的外建物)	<input type="checkbox"/> ない <input type="checkbox"/> ある(詳細は「目的外建物の概況」のとおり)
その他の事項	
建物	物件16
種類、構造及び床面積の概略	<input checked="" type="checkbox"/> 公簿上の記載とほぼ同一である <input type="checkbox"/> 公簿上の記載と次の点異なる(<input type="checkbox"/> 主たる建物 <input type="checkbox"/> 附属建物) <input type="checkbox"/> 種類: <input type="checkbox"/> 構造: <input type="checkbox"/> 床面積:
物件目録にない附属建物	<input checked="" type="checkbox"/> ない <input type="checkbox"/> ある { 種類: 構造: 床面積:
占有者及び占有状況	<input type="checkbox"/> 建物所有者 <input checked="" type="checkbox"/> その他の者 上記の者が本建物を住居として使用している <input checked="" type="checkbox"/> 「占有者及び占有権原」のとおり
上記以外の敷地(目的外土地)	<input checked="" type="checkbox"/> ない <input type="checkbox"/> ある(詳細は「目的外土地の概況」のとおり)
その他の事項	<input checked="" type="checkbox"/> 30号棟
執行官保管の仮処分	<input checked="" type="checkbox"/> ない <input type="checkbox"/> ある { 地方裁判所 支部 令和 年()第 号 保管開始日 令和 年 月 日
土地建物の位置関係	<input type="checkbox"/> 建物図面(各階平面図)のとおり <input checked="" type="checkbox"/> 土地建物位置関係図のとおり

(注) チェック項目中の調査結果は、「■」の箇所の記載のとおり

不動産の表示	「物件目録」のとおり														
住居表示	(住居表示未実施)														
土地	物件 2														
現況地目	<input checked="" type="checkbox"/> 宅地(物件 2) <input type="checkbox"/> 公衆用道路(物件) <input type="checkbox"/> (物件)														
形状	<input type="checkbox"/> 公図のとおり <input checked="" type="checkbox"/> 地積測量図のとおり <input type="checkbox"/> 建物図面(各階平面図)のとおり <input type="checkbox"/> 土地建物位置関係図のとおり <input type="checkbox"/>														
占有者及び占有状況	<input checked="" type="checkbox"/> 土地所有者 <input type="checkbox"/> その他の者 上記の者が本土地上に下記各建物を所有し、占有している <input type="checkbox"/> 「占有者及び占有権原」のとおり														
下記以外の建物(目的外建物)	<input checked="" type="checkbox"/> ない <input type="checkbox"/> ある(詳細は「目的外建物の概況」のとおり)														
その他の事項	<input checked="" type="checkbox"/> 「その他の事項」のとおり														
建物	物件 1 7														
種類、構造及び床面積の概略	<input checked="" type="checkbox"/> 公簿上の記載とほぼ同一である <input type="checkbox"/> 公簿上の記載と次の点異なる(<input type="checkbox"/> 主たる建物 <input type="checkbox"/> 附属建物) <input type="checkbox"/> 種類: <input type="checkbox"/> 構造: <input type="checkbox"/> 床面積:														
物件目録にない附属建物	<input checked="" type="checkbox"/> ない <input type="checkbox"/> ある <table style="display: inline-table; vertical-align: middle; margin-left: 10px;"> <tr> <td style="font-size: 2em;">{</td> <td>種類:</td> </tr> <tr> <td></td> <td>構造:</td> </tr> <tr> <td></td> <td>床面積:</td> </tr> </table>			{	種類:		構造:		床面積:						
{	種類:														
	構造:														
	床面積:														
占有者及び占有状況	<input type="checkbox"/> 建物所有者 <input checked="" type="checkbox"/> その他の者 上記の者が本建物を住居として使用している <input checked="" type="checkbox"/> 「占有者及び占有権原」のとおり														
上記以外の敷地(目的外土地)	<input checked="" type="checkbox"/> ない <input type="checkbox"/> ある(詳細は「目的外土地の概況」のとおり)														
その他の事項	<input checked="" type="checkbox"/> 1号棟														
執行官保管の仮処分	<input checked="" type="checkbox"/> ない <input type="checkbox"/> ある <table style="display: inline-table; vertical-align: middle; margin-left: 10px;"> <tr> <td style="font-size: 2em;">{</td> <td>地方裁判所</td> <td>支部</td> <td>令和</td> <td>年()第</td> <td>号</td> </tr> <tr> <td></td> <td>保管開始日</td> <td>令和</td> <td>年</td> <td>月</td> <td>日</td> </tr> </table>			{	地方裁判所	支部	令和	年()第	号		保管開始日	令和	年	月	日
{	地方裁判所	支部	令和	年()第	号										
	保管開始日	令和	年	月	日										
土地建物の位置関係	<input type="checkbox"/> 建物図面(各階平面図)のとおり <input checked="" type="checkbox"/> 土地建物位置関係図のとおり														

(注) チェック項目中の調査結果は、「■」の箇所の記載のとおり

不動産の表示	「物件目録」のとおり														
住居表示	(住居表示未実施)														
土地	物件														
現況地目	<input type="checkbox"/> 宅地(物件) <input type="checkbox"/> 公衆用道路(物件) <input type="checkbox"/> (物件)														
形状	<input type="checkbox"/> 公図のとおり <input type="checkbox"/> 地積測量図のとおり <input type="checkbox"/> 建物図面(各階平面図)のとおり <input type="checkbox"/> 土地建物位置関係図のとおり <input type="checkbox"/>														
占有者及び占有状況	<input type="checkbox"/> 土地所有者 <input type="checkbox"/> その他の者 上記の者が本土地上に下記各建物を所有し、占有している <input type="checkbox"/> 「占有者及び占有権原」のとおり														
下記以外の建物(目的外建物)	<input type="checkbox"/> ない <input type="checkbox"/> ある(詳細は「目的外建物の概況」のとおり)														
その他の事項															
建物	物件18														
種類、構造及び床面積の概略	<input checked="" type="checkbox"/> 公簿上の記載とほぼ同一である <input type="checkbox"/> 公簿上の記載と次の点が異なる(<input type="checkbox"/> 主たる建物 <input type="checkbox"/> 附属建物) <input type="checkbox"/> 種類: <input type="checkbox"/> 構造: <input type="checkbox"/> 床面積:														
物件目録にない附属建物	<input checked="" type="checkbox"/> ない <input type="checkbox"/> ある <table style="display: inline-table; vertical-align: middle;"> <tr> <td style="font-size: 2em;">{</td> <td>種類:</td> </tr> <tr> <td></td> <td>構造:</td> </tr> <tr> <td></td> <td>床面積:</td> </tr> </table>			{	種類:		構造:		床面積:						
{	種類:														
	構造:														
	床面積:														
占有者及び占有状況	<input type="checkbox"/> 建物所有者 <input checked="" type="checkbox"/> その他の者 上記の者が本建物を住居として使用している <input checked="" type="checkbox"/> 「占有者及び占有権原」のとおり														
上記以外の敷地(目的外土地)	<input checked="" type="checkbox"/> ない <input type="checkbox"/> ある(詳細は「目的外土地の概況」のとおり)														
その他の事項	<input checked="" type="checkbox"/> 2号棟														
執行官保管の仮処分	<input checked="" type="checkbox"/> ない <input type="checkbox"/> ある <table style="display: inline-table; vertical-align: middle;"> <tr> <td style="font-size: 2em;">[</td> <td>地方裁判所</td> <td>支部</td> <td>令和</td> <td>年()第</td> <td>号</td> </tr> <tr> <td></td> <td>保管開始日</td> <td>令和</td> <td>年</td> <td>月</td> <td>日</td> </tr> </table>			[地方裁判所	支部	令和	年()第	号		保管開始日	令和	年	月	日
[地方裁判所	支部	令和	年()第	号										
	保管開始日	令和	年	月	日										
土地建物の位置関係	<input type="checkbox"/> 建物図面(各階平面図)のとおり <input checked="" type="checkbox"/> 土地建物位置関係図のとおり														

(注) チェック項目中の調査結果は、「■」の箇所の記載のとおり

不動産の表示	「物件目録」のとおり														
住居表示	(住居表示未実施)														
土地	物件														
現況地目	<input type="checkbox"/> 宅地(物件) <input type="checkbox"/> 公衆用道路(物件) <input type="checkbox"/> (物件)														
形状	<input type="checkbox"/> 公図のとおり <input type="checkbox"/> 地積測量図のとおり <input type="checkbox"/> 建物図面(各階平面図)のとおり <input type="checkbox"/> 土地建物位置関係図のとおり <input type="checkbox"/>														
占有者及び占有状況	<input type="checkbox"/> 土地所有者 <input type="checkbox"/> その他の者 上記の者が本土地上に下記各建物を所有し、占有している <input type="checkbox"/> 「占有者及び占有権原」のとおり														
下記以外の建物(目的外建物)	<input type="checkbox"/> ない <input type="checkbox"/> ある(詳細は「目的外建物の概況」のとおり)														
その他の事項															
建物	物件19														
種類、構造及び床面積の概略	<input checked="" type="checkbox"/> 公簿上の記載とほぼ同一である <input type="checkbox"/> 公簿上の記載と次の点異なる(<input type="checkbox"/> 主たる建物 <input type="checkbox"/> 附属建物) <input type="checkbox"/> 種類: <input type="checkbox"/> 構造: <input type="checkbox"/> 床面積:														
物件目録にない附属建物	<input checked="" type="checkbox"/> ない <input type="checkbox"/> ある <table style="display: inline-table; vertical-align: middle;"> <tr> <td style="font-size: 2em;">{</td> <td>種類:</td> </tr> <tr> <td></td> <td>構造:</td> </tr> <tr> <td></td> <td>床面積:</td> </tr> </table>			{	種類:		構造:		床面積:						
{	種類:														
	構造:														
	床面積:														
占有者及び占有状況	<input type="checkbox"/> 建物所有者 <input checked="" type="checkbox"/> その他の者 上記の者が本建物を住居として使用している <input checked="" type="checkbox"/> 「占有者及び占有権原」のとおり														
上記以外の敷地(目的外土地)	<input checked="" type="checkbox"/> ない <input type="checkbox"/> ある(詳細は「目的外土地の概況」のとおり)														
その他の事項	<input checked="" type="checkbox"/> 3号棟														
執行官保管の仮処分	<input checked="" type="checkbox"/> ない <input type="checkbox"/> ある <table style="display: inline-table; vertical-align: middle;"> <tr> <td style="font-size: 2em;">[</td> <td>地方裁判所</td> <td>支部</td> <td>令和</td> <td>年()第</td> <td>号</td> </tr> <tr> <td></td> <td>保管開始日</td> <td>令和</td> <td>年</td> <td>月</td> <td>日</td> </tr> </table>			[地方裁判所	支部	令和	年()第	号		保管開始日	令和	年	月	日
[地方裁判所	支部	令和	年()第	号										
	保管開始日	令和	年	月	日										
土地建物の位置関係	<input type="checkbox"/> 建物図面(各階平面図)のとおり <input checked="" type="checkbox"/> 土地建物位置関係図のとおり														

(注) チェック項目中の調査結果は、「■」の箇所の記載のとおり

不動産の表示	「物件目録」のとおり														
住居表示	(住居表示未実施)														
土地	物件														
現況地目	<input type="checkbox"/> 宅地(物件) <input type="checkbox"/> 公衆用道路(物件) <input type="checkbox"/> (物件)														
形状	<input type="checkbox"/> 公図のとおり <input type="checkbox"/> 地積測量図のとおり <input type="checkbox"/> 建物図面(各階平面図)のとおり <input type="checkbox"/> 土地建物位置関係図のとおり <input type="checkbox"/>														
占有者及び占有状況	<input type="checkbox"/> 土地所有者 <input type="checkbox"/> その他の者 上記の者が本土地上に下記各建物を所有し、占有している <input type="checkbox"/> 「占有者及び占有権原」のとおり														
下記以外の建物(目的外建物)	<input type="checkbox"/> ない <input type="checkbox"/> ある(詳細は「目的外建物の概況」のとおり)														
その他の事項															
建物	物件20														
種類、構造及び床面積の概略	<input checked="" type="checkbox"/> 公簿上の記載とほぼ同一である <input type="checkbox"/> 公簿上の記載と次の点異なる(<input type="checkbox"/> 主たる建物 <input type="checkbox"/> 附属建物) <input type="checkbox"/> 種類: <input type="checkbox"/> 構造: <input type="checkbox"/> 床面積:														
物件目録にない附属建物	<input checked="" type="checkbox"/> ない <input type="checkbox"/> ある <table style="display: inline-table; vertical-align: middle;"> <tr> <td style="font-size: 2em;">{</td> <td>種類:</td> </tr> <tr> <td></td> <td>構造:</td> </tr> <tr> <td></td> <td>床面積:</td> </tr> </table>			{	種類:		構造:		床面積:						
{	種類:														
	構造:														
	床面積:														
占有者及び占有状況	<input checked="" type="checkbox"/> 建物所有者 <input type="checkbox"/> その他の者 上記の者が本建物を住居(空き家)として使用している <input type="checkbox"/> 「占有者及び占有権原」のとおり														
上記以外の敷地(目的外土地)	<input checked="" type="checkbox"/> ない <input type="checkbox"/> ある(詳細は「目的外土地の概況」のとおり)														
その他の事項	<input checked="" type="checkbox"/> 5号棟														
執行官保管の仮処分	<input checked="" type="checkbox"/> ない <input type="checkbox"/> ある <table style="display: inline-table; vertical-align: middle;"> <tr> <td style="font-size: 2em;">[</td> <td>地方裁判所</td> <td>支部</td> <td>令和</td> <td>年()第</td> <td>号</td> </tr> <tr> <td></td> <td>保管開始日</td> <td>令和</td> <td>年</td> <td>月</td> <td>日</td> </tr> </table>			[地方裁判所	支部	令和	年()第	号		保管開始日	令和	年	月	日
[地方裁判所	支部	令和	年()第	号										
	保管開始日	令和	年	月	日										
土地建物の位置関係	<input type="checkbox"/> 建物図面(各階平面図)のとおり <input checked="" type="checkbox"/> 土地建物位置関係図のとおり														

(注) チェック項目中の調査結果は、「■」の箇所の記載のとおり

不動産の表示	「物件目録」のとおり														
住居表示	(住居表示未実施)														
土地	物件														
現況地目	<input type="checkbox"/> 宅地(物件) <input type="checkbox"/> 公衆用道路(物件) <input type="checkbox"/> (物件)														
形状	<input type="checkbox"/> 公図のとおり <input type="checkbox"/> 地積測量図のとおり <input type="checkbox"/> 建物図面(各階平面図)のとおり <input type="checkbox"/> 土地建物位置関係図のとおり <input type="checkbox"/>														
占有者及び占有状況	<input type="checkbox"/> 土地所有者 <input type="checkbox"/> その他の者 上記の者が本土地上に下記各建物を所有し、占有している <input type="checkbox"/> 「占有者及び占有権原」のとおり														
下記以外の建物(目的外建物)	<input type="checkbox"/> ない <input type="checkbox"/> ある(詳細は「目的外建物の概況」のとおり)														
その他の事項															
建物	物件21														
種類、構造及び床面積の概略	<input checked="" type="checkbox"/> 公簿上の記載とほぼ同一である <input type="checkbox"/> 公簿上の記載と次の点異なる(<input type="checkbox"/> 主たる建物 <input type="checkbox"/> 附属建物) <input type="checkbox"/> 種類: <input type="checkbox"/> 構造: <input type="checkbox"/> 床面積:														
物件目録にない附属建物	<input checked="" type="checkbox"/> ない <input type="checkbox"/> ある <table style="display: inline-table; vertical-align: middle;"> <tr> <td style="font-size: 2em;">{</td> <td>種類:</td> </tr> <tr> <td></td> <td>構造:</td> </tr> <tr> <td></td> <td>床面積:</td> </tr> </table>			{	種類:		構造:		床面積:						
{	種類:														
	構造:														
	床面積:														
占有者及び占有状況	<input type="checkbox"/> 建物所有者 <input checked="" type="checkbox"/> その他の者 上記の者が本建物を住居として使用している <input checked="" type="checkbox"/> 「占有者及び占有権原」のとおり														
上記以外の敷地(目的外土地)	<input checked="" type="checkbox"/> ない <input type="checkbox"/> ある(詳細は「目的外土地の概況」のとおり)														
その他の事項	<input checked="" type="checkbox"/> 6号棟														
執行官保管の仮処分	<input checked="" type="checkbox"/> ない <input type="checkbox"/> ある <table style="display: inline-table; vertical-align: middle;"> <tr> <td style="font-size: 2em;">[</td> <td>地方裁判所</td> <td>支部</td> <td>令和</td> <td>年()第</td> <td>号</td> </tr> <tr> <td></td> <td>保管開始日</td> <td>令和</td> <td>年</td> <td>月</td> <td>日</td> </tr> </table>			[地方裁判所	支部	令和	年()第	号		保管開始日	令和	年	月	日
[地方裁判所	支部	令和	年()第	号										
	保管開始日	令和	年	月	日										
土地建物の位置関係	<input type="checkbox"/> 建物図面(各階平面図)のとおり <input checked="" type="checkbox"/> 土地建物位置関係図のとおり														

(注) チェック項目中の調査結果は、「■」の箇所の記載のとおり

不動産の表示	「物件目録」のとおり
住居表示	(住居表示未実施)
土地	物件
現況地目	<input type="checkbox"/> 宅地(物件) <input type="checkbox"/> 公衆用道路(物件) <input type="checkbox"/> (物件)
形状	<input type="checkbox"/> 公図のとおり <input type="checkbox"/> 地積測量図のとおり <input type="checkbox"/> 建物図面(各階平面図)のとおり <input type="checkbox"/> 土地建物位置関係図のとおり <input type="checkbox"/>
占有者及び占有状況	<input type="checkbox"/> 土地所有者 <input type="checkbox"/> その他の者 上記の者が本土地上に下記各建物を所有し、占有している <input type="checkbox"/> 「占有者及び占有権原」のとおり
下記以外の建物(目的外建物)	<input type="checkbox"/> ない <input type="checkbox"/> ある(詳細は「目的外建物の概況」のとおり)
その他の事項	
建物	物件22
種類、構造及び床面積の概略	<input checked="" type="checkbox"/> 公簿上の記載とほぼ同一である <input type="checkbox"/> 公簿上の記載と次の点異なる(<input type="checkbox"/> 主たる建物 <input type="checkbox"/> 附属建物) <input type="checkbox"/> 種類: <input type="checkbox"/> 構造: <input type="checkbox"/> 床面積:
物件目録にない附属建物	<input checked="" type="checkbox"/> ない <input type="checkbox"/> ある { 種類: 構造: 床面積:
占有者及び占有状況	<input type="checkbox"/> 建物所有者 <input checked="" type="checkbox"/> その他の者 上記の者が本建物を住居として使用している <input checked="" type="checkbox"/> 「占有者及び占有権原」のとおり
上記以外の敷地(目的外土地)	<input checked="" type="checkbox"/> ない <input type="checkbox"/> ある(詳細は「目的外土地の概況」のとおり)
その他の事項	<input checked="" type="checkbox"/> 12号棟
執行官保管の仮処分	<input checked="" type="checkbox"/> ない <input type="checkbox"/> ある { 地方裁判所 支部 令和 年()第 号 保管開始日 令和 年 月 日
土地建物の位置関係	<input type="checkbox"/> 建物図面(各階平面図)のとおり <input checked="" type="checkbox"/> 土地建物位置関係図のとおり

(注) チェック項目中の調査結果は、「■」の箇所の記載のとおり

不動産の表示	「物件目録」のとおり														
住居表示	(住居表示未実施)														
土地	物件														
現況地目	<input type="checkbox"/> 宅地(物件) <input type="checkbox"/> 公衆用道路(物件) <input type="checkbox"/> (物件)														
形状	<input type="checkbox"/> 公図のとおり <input type="checkbox"/> 地積測量図のとおり <input type="checkbox"/> 建物図面(各階平面図)のとおり <input type="checkbox"/> 土地建物位置関係図のとおり <input type="checkbox"/>														
占有者及び占有状況	<input type="checkbox"/> 土地所有者 <input type="checkbox"/> その他の者 上記の者が本土地上に下記各建物を所有し、占有している <input type="checkbox"/> 「占有者及び占有権原」のとおり														
下記以外の建物(目的外建物)	<input type="checkbox"/> ない <input type="checkbox"/> ある(詳細は「目的外建物の概況」のとおり)														
その他の事項															
建物	物件23														
種類、構造及び床面積の概略	<input checked="" type="checkbox"/> 公簿上の記載とほぼ同一である <input type="checkbox"/> 公簿上の記載と次の点が異なる(<input type="checkbox"/> 主たる建物 <input type="checkbox"/> 附属建物) <input type="checkbox"/> 種類: <input type="checkbox"/> 構造: <input type="checkbox"/> 床面積:														
物件目録にない附属建物	<input checked="" type="checkbox"/> ない <input type="checkbox"/> ある <table style="display: inline-table; vertical-align: middle;"> <tr> <td style="font-size: 2em;">{</td> <td>種類:</td> </tr> <tr> <td></td> <td>構造:</td> </tr> <tr> <td></td> <td>床面積:</td> </tr> </table>			{	種類:		構造:		床面積:						
{	種類:														
	構造:														
	床面積:														
占有者及び占有状況	<input type="checkbox"/> 建物所有者 <input checked="" type="checkbox"/> その他の者 上記の者が本建物を住居として使用している <input checked="" type="checkbox"/> 「占有者及び占有権原」のとおり														
上記以外の敷地(目的外土地)	<input checked="" type="checkbox"/> ない <input type="checkbox"/> ある(詳細は「目的外土地の概況」のとおり)														
その他の事項	<input checked="" type="checkbox"/> 11号棟														
執行官保管の仮処分	<input checked="" type="checkbox"/> ない <input type="checkbox"/> ある <table style="display: inline-table; vertical-align: middle;"> <tr> <td style="font-size: 2em;">[</td> <td>地方裁判所</td> <td>支部</td> <td>令和</td> <td>年()第</td> <td>号</td> </tr> <tr> <td></td> <td>保管開始日</td> <td>令和</td> <td>年</td> <td>月</td> <td>日</td> </tr> </table>			[地方裁判所	支部	令和	年()第	号		保管開始日	令和	年	月	日
[地方裁判所	支部	令和	年()第	号										
	保管開始日	令和	年	月	日										
土地建物の位置関係	<input type="checkbox"/> 建物図面(各階平面図)のとおり <input checked="" type="checkbox"/> 土地建物位置関係図のとおり														

(注) チェック項目中の調査結果は、「■」の箇所の記載のとおり

不動産の表示	「物件目録」のとおり														
住居表示	(住居表示未実施)														
土地	物件														
現況地目	<input type="checkbox"/> 宅地(物件) <input type="checkbox"/> 公衆用道路(物件) <input type="checkbox"/> (物件)														
形状	<input type="checkbox"/> 公図のとおり <input type="checkbox"/> 地積測量図のとおり <input type="checkbox"/> 建物図面(各階平面図)のとおり <input type="checkbox"/> 土地建物位置関係図のとおり <input type="checkbox"/>														
占有者及び占有状況	<input type="checkbox"/> 土地所有者 <input type="checkbox"/> その他の者 上記の者が本土地上に下記各建物を所有し、占有している <input type="checkbox"/> 「占有者及び占有権原」のとおり														
下記以外の建物(目的外建物)	<input type="checkbox"/> ない <input type="checkbox"/> ある(詳細は「目的外建物の概況」のとおり)														
その他の事項															
建物	物件24														
種類、構造及び床面積の概略	<input checked="" type="checkbox"/> 公簿上の記載とほぼ同一である <input type="checkbox"/> 公簿上の記載と次の点異なる(<input type="checkbox"/> 主たる建物 <input type="checkbox"/> 附属建物) <input type="checkbox"/> 種類: <input type="checkbox"/> 構造: <input type="checkbox"/> 床面積:														
物件目録にない附属建物	<input checked="" type="checkbox"/> ない <input type="checkbox"/> ある <table style="display: inline-table; vertical-align: middle;"> <tr> <td style="font-size: 2em;">{</td> <td>種類:</td> </tr> <tr> <td></td> <td>構造:</td> </tr> <tr> <td></td> <td>床面積:</td> </tr> </table>			{	種類:		構造:		床面積:						
{	種類:														
	構造:														
	床面積:														
占有者及び占有状況	<input type="checkbox"/> 建物所有者 <input checked="" type="checkbox"/> その他の者 上記の者が本建物を住居として使用している <input checked="" type="checkbox"/> 「占有者及び占有権原」のとおり														
上記以外の敷地(目的外土地)	<input checked="" type="checkbox"/> ない <input type="checkbox"/> ある(詳細は「目的外土地の概況」のとおり)														
その他の事項	<input checked="" type="checkbox"/> 10号棟														
執行官保管の仮処分	<input checked="" type="checkbox"/> ない <input type="checkbox"/> ある <table style="display: inline-table; vertical-align: middle;"> <tr> <td style="font-size: 2em;">[</td> <td>地方裁判所</td> <td>支部</td> <td>令和</td> <td>年()第</td> <td>号</td> </tr> <tr> <td></td> <td>保管開始日</td> <td>令和</td> <td>年</td> <td>月</td> <td>日</td> </tr> </table>			[地方裁判所	支部	令和	年()第	号		保管開始日	令和	年	月	日
[地方裁判所	支部	令和	年()第	号										
	保管開始日	令和	年	月	日										
土地建物の位置関係	<input type="checkbox"/> 建物図面(各階平面図)のとおり <input checked="" type="checkbox"/> 土地建物位置関係図のとおり														

(注) チェック項目中の調査結果は、「■」の箇所の記載のとおり

不動産の表示	「物件目録」のとおり													
住居表示	(住居表示未実施)													
土地	物件													
現況地目	<input type="checkbox"/> 宅地(物件) <input type="checkbox"/> 公衆用道路(物件) <input type="checkbox"/> (物件)													
形状	<input type="checkbox"/> 公図のとおり <input type="checkbox"/> 地積測量図のとおり <input type="checkbox"/> 建物図面(各階平面図)のとおり <input type="checkbox"/> 土地建物位置関係図のとおり <input type="checkbox"/>													
占有者及び占有状況	<input type="checkbox"/> 土地所有者 <input type="checkbox"/> その他の者 上記の者が本土地上に下記各建物を所有し、占有している <input type="checkbox"/> 「占有者及び占有権原」のとおり													
下記以外の建物(目的外建物)	<input type="checkbox"/> ない <input type="checkbox"/> ある(詳細は「目的外建物の概況」のとおり)													
その他の事項														
建物	物件25													
種類、構造及び床面積の概略	<input checked="" type="checkbox"/> 公簿上の記載とほぼ同一である <input type="checkbox"/> 公簿上の記載と次の点異なる(<input type="checkbox"/> 主たる建物 <input type="checkbox"/> 附属建物) <input type="checkbox"/> 種類: <input type="checkbox"/> 構造: <input type="checkbox"/> 床面積:													
物件目録にない附属建物	<input checked="" type="checkbox"/> ない <input type="checkbox"/> ある <table style="display: inline-table; vertical-align: middle;"> <tr> <td style="font-size: 2em;">{</td> <td>種類:</td> </tr> <tr> <td></td> <td>構造:</td> </tr> <tr> <td></td> <td>床面積:</td> </tr> </table>		{	種類:		構造:		床面積:						
{	種類:													
	構造:													
	床面積:													
占有者及び占有状況	<input type="checkbox"/> 建物所有者 <input checked="" type="checkbox"/> その他の者 上記の者が本建物を住居として使用している <input checked="" type="checkbox"/> 「占有者及び占有権原」のとおり													
上記以外の敷地(目的外土地)	<input checked="" type="checkbox"/> ない <input type="checkbox"/> ある(詳細は「目的外土地の概況」のとおり)													
その他の事項	<input checked="" type="checkbox"/> 8号棟													
執行官保管の仮処分	<input checked="" type="checkbox"/> ない <input type="checkbox"/> ある <table style="display: inline-table; vertical-align: middle;"> <tr> <td style="font-size: 2em;">{</td> <td>地方裁判所</td> <td>支部</td> <td>令和</td> <td>年()第</td> <td>号</td> </tr> <tr> <td></td> <td>保管開始日</td> <td>令和</td> <td>年</td> <td>月</td> <td>日</td> </tr> </table>		{	地方裁判所	支部	令和	年()第	号		保管開始日	令和	年	月	日
{	地方裁判所	支部	令和	年()第	号									
	保管開始日	令和	年	月	日									
土地建物の位置関係	<input type="checkbox"/> 建物図面(各階平面図)のとおり <input checked="" type="checkbox"/> 土地建物位置関係図のとおり													

(注) チェック項目中の調査結果は、「■」の箇所の記載のとおり

不動産の表示	「物件目録」のとおり
住居表示	(住居表示未実施)
土 地	物件
現況地目	<input type="checkbox"/> 宅地(物件) <input type="checkbox"/> 公衆用道路(物件) <input type="checkbox"/> (物件)
形 状	<input type="checkbox"/> 公図のとおり <input type="checkbox"/> 地積測量図のとおり <input type="checkbox"/> 建物図面(各階平面図)のとおり <input type="checkbox"/> 土地建物位置関係図のとおり <input type="checkbox"/>
占有者及び占有状況	<input type="checkbox"/> 土地所有者 <input type="checkbox"/> その他の者 上記の者が本土地上に下記各建物を所有し、占有している <input type="checkbox"/> 「占有者及び占有権原」のとおり
下記以外の建物(目的外建物)	<input type="checkbox"/> ない <input type="checkbox"/> ある(詳細は「目的外建物の概況」のとおり)
その他の事項	
建 物	物件26
種類、構造及び床面積の概略	<input checked="" type="checkbox"/> 公簿上の記載とほぼ同一である <input type="checkbox"/> 公簿上の記載と次の点異なる(<input type="checkbox"/> 主たる建物 <input type="checkbox"/> 附属建物) <input type="checkbox"/> 種類: <input type="checkbox"/> 構造: <input type="checkbox"/> 床面積:
物件目録にない附属建物	<input checked="" type="checkbox"/> ない <input type="checkbox"/> ある { 種類: 構造: 床面積:
占有者及び占有状況	<input type="checkbox"/> 建物所有者 <input checked="" type="checkbox"/> その他の者 上記の者が本建物を住居として使用している <input checked="" type="checkbox"/> 「占有者及び占有権原」のとおり
上記以外の敷地(目的外土地)	<input checked="" type="checkbox"/> ない <input type="checkbox"/> ある(詳細は「目的外土地の概況」のとおり)
その他の事項	<input checked="" type="checkbox"/> 7号棟
執行官保管の仮処分	<input checked="" type="checkbox"/> ない <input type="checkbox"/> ある { 地方裁判所 支部 令和 年()第 号 保管開始日 令和 年 月 日
土地建物の位置関係	<input type="checkbox"/> 建物図面(各階平面図)のとおり <input checked="" type="checkbox"/> 土地建物位置関係図のとおり

(注) チェック項目中の調査結果は、「■」の箇所の記載のとおり

不動産の表示	「物件目録」のとおり														
住居表示	(住居表示未実施)														
土地	物件														
現況地目	<input type="checkbox"/> 宅地(物件) <input type="checkbox"/> 公衆用道路(物件) <input type="checkbox"/> (物件)														
形状	<input type="checkbox"/> 公図のとおり <input type="checkbox"/> 地積測量図のとおり <input type="checkbox"/> 建物図面(各階平面図)のとおり <input type="checkbox"/> 土地建物位置関係図のとおり <input type="checkbox"/>														
占有者及び占有状況	<input type="checkbox"/> 土地所有者 <input type="checkbox"/> その他の者 上記の者が本土地上に下記各建物を所有し、占有している <input type="checkbox"/> 「占有者及び占有権原」のとおり														
下記以外の建物(目的外建物)	<input type="checkbox"/> ない <input type="checkbox"/> ある(詳細は「目的外建物の概況」のとおり)														
その他の事項															
建物	物件27														
種類、構造及び床面積の概略	<input checked="" type="checkbox"/> 公簿上の記載とほぼ同一である <input type="checkbox"/> 公簿上の記載と次の点が異なる(<input type="checkbox"/> 主たる建物 <input type="checkbox"/> 附属建物) <input type="checkbox"/> 種類: <input type="checkbox"/> 構造: <input type="checkbox"/> 床面積:														
物件目録にない附属建物	<input checked="" type="checkbox"/> ない <input type="checkbox"/> ある <table style="display: inline-table; vertical-align: middle;"> <tr> <td style="font-size: 2em;">{</td> <td>種類:</td> </tr> <tr> <td></td> <td>構造:</td> </tr> <tr> <td></td> <td>床面積:</td> </tr> </table>			{	種類:		構造:		床面積:						
{	種類:														
	構造:														
	床面積:														
占有者及び占有状況	<input type="checkbox"/> 建物所有者 <input checked="" type="checkbox"/> その他の者 上記の者が本建物を住居として使用している <input checked="" type="checkbox"/> 「占有者及び占有権原」のとおり														
上記以外の敷地(目的外土地)	<input checked="" type="checkbox"/> ない <input type="checkbox"/> ある(詳細は「目的外土地の概況」のとおり)														
その他の事項	<input checked="" type="checkbox"/> 13号棟														
執行官保管の仮処分	<input checked="" type="checkbox"/> ない <input type="checkbox"/> ある <table style="display: inline-table; vertical-align: middle;"> <tr> <td style="font-size: 2em;">[</td> <td>地方裁判所</td> <td>支部</td> <td>令和</td> <td>年()第</td> <td>号</td> </tr> <tr> <td></td> <td>保管開始日</td> <td>令和</td> <td>年</td> <td>月</td> <td>日</td> </tr> </table>			[地方裁判所	支部	令和	年()第	号		保管開始日	令和	年	月	日
[地方裁判所	支部	令和	年()第	号										
	保管開始日	令和	年	月	日										
土地建物の位置関係	<input type="checkbox"/> 建物図面(各階平面図)のとおり <input checked="" type="checkbox"/> 土地建物位置関係図のとおり														

(注) チェック項目中の調査結果は、「■」の箇所の記載のとおり

不動産の表示	「物件目録」のとおり													
住居表示	(住居表示未実施)													
土地	物件													
現況地目	<input type="checkbox"/> 宅地(物件) <input type="checkbox"/> 公衆用道路(物件) <input type="checkbox"/> (物件)													
形状	<input type="checkbox"/> 公図のとおり <input type="checkbox"/> 地積測量図のとおり <input type="checkbox"/> 建物図面(各階平面図)のとおり <input type="checkbox"/> 土地建物位置関係図のとおり <input type="checkbox"/>													
占有者及び占有状況	<input type="checkbox"/> 土地所有者 <input type="checkbox"/> その他の者 上記の者が本土地上に下記各建物を所有し、占有している <input type="checkbox"/> 「占有者及び占有権原」のとおり													
下記以外の建物(目的外建物)	<input type="checkbox"/> ない <input type="checkbox"/> ある(詳細は「目的外建物の概況」のとおり)													
その他の事項														
建物	物件28													
種類、構造及び床面積の概略	<input checked="" type="checkbox"/> 公簿上の記載とほぼ同一である <input type="checkbox"/> 公簿上の記載と次の点異なる(<input type="checkbox"/> 主たる建物 <input type="checkbox"/> 附属建物) <input type="checkbox"/> 種類: <input type="checkbox"/> 構造: <input type="checkbox"/> 床面積:													
物件目録にない附属建物	<input checked="" type="checkbox"/> ない <input type="checkbox"/> ある <table style="display: inline-table; vertical-align: middle;"> <tr> <td style="font-size: 2em;">{</td> <td>種類:</td> </tr> <tr> <td></td> <td>構造:</td> </tr> <tr> <td></td> <td>床面積:</td> </tr> </table>		{	種類:		構造:		床面積:						
{	種類:													
	構造:													
	床面積:													
占有者及び占有状況	<input type="checkbox"/> 建物所有者 <input checked="" type="checkbox"/> その他の者 上記の者が本建物を住居として使用している <input checked="" type="checkbox"/> 「占有者及び占有権原」のとおり													
上記以外の敷地(目的外土地)	<input checked="" type="checkbox"/> ない <input type="checkbox"/> ある(詳細は「目的外土地の概況」のとおり)													
その他の事項	<input checked="" type="checkbox"/> 15号棟													
執行官保管の仮処分	<input checked="" type="checkbox"/> ない <input type="checkbox"/> ある <table style="display: inline-table; vertical-align: middle;"> <tr> <td style="font-size: 2em;">[</td> <td>地方裁判所</td> <td>支部</td> <td>令和</td> <td>年()第</td> <td>号</td> </tr> <tr> <td></td> <td>保管開始日</td> <td>令和</td> <td>年</td> <td>月</td> <td>日</td> </tr> </table>		[地方裁判所	支部	令和	年()第	号		保管開始日	令和	年	月	日
[地方裁判所	支部	令和	年()第	号									
	保管開始日	令和	年	月	日									
土地建物の位置関係	<input type="checkbox"/> 建物図面(各階平面図)のとおり <input checked="" type="checkbox"/> 土地建物位置関係図のとおり													

(注) チェック項目中の調査結果は、「■」の箇所の記載のとおり

不動産の表示	「物件目録」のとおり														
住居表示	(住居表示未実施)														
土地	物件														
現況地目	<input type="checkbox"/> 宅地(物件) <input type="checkbox"/> 公衆用道路(物件) <input type="checkbox"/> (物件)														
形状	<input type="checkbox"/> 公図のとおり <input type="checkbox"/> 地積測量図のとおり <input type="checkbox"/> 建物図面(各階平面図)のとおり <input type="checkbox"/> 土地建物位置関係図のとおり <input type="checkbox"/>														
占有者及び占有状況	<input type="checkbox"/> 土地所有者 <input type="checkbox"/> その他の者 上記の者が本土地上に下記各建物を所有し、占有している <input type="checkbox"/> 「占有者及び占有権原」のとおり														
下記以外の建物(目的外建物)	<input type="checkbox"/> ない <input type="checkbox"/> ある(詳細は「目的外建物の概況」のとおり)														
その他の事項															
建物	物件29														
種類、構造及び床面積の概略	<input checked="" type="checkbox"/> 公簿上の記載とほぼ同一である <input type="checkbox"/> 公簿上の記載と次の点異なる(<input type="checkbox"/> 主たる建物 <input type="checkbox"/> 附属建物) <input type="checkbox"/> 種類: <input type="checkbox"/> 構造: <input type="checkbox"/> 床面積:														
物件目録にない附属建物	<input checked="" type="checkbox"/> ない <input type="checkbox"/> ある <table style="display: inline-table; vertical-align: middle; margin-left: 10px;"> <tr> <td style="font-size: 2em;">{</td> <td>種類:</td> </tr> <tr> <td></td> <td>構造:</td> </tr> <tr> <td></td> <td>床面積:</td> </tr> </table>			{	種類:		構造:		床面積:						
{	種類:														
	構造:														
	床面積:														
占有者及び占有状況	<input type="checkbox"/> 建物所有者 <input checked="" type="checkbox"/> その他の者 上記の者が本建物を住居として使用している <input checked="" type="checkbox"/> 「占有者及び占有権原」のとおり														
上記以外の敷地(目的外土地)	<input checked="" type="checkbox"/> ない <input type="checkbox"/> ある(詳細は「目的外土地の概況」のとおり)														
その他の事項	<input checked="" type="checkbox"/> 16号棟														
執行官保管の仮処分	<input checked="" type="checkbox"/> ない <input type="checkbox"/> ある <table style="display: inline-table; vertical-align: middle; margin-left: 10px;"> <tr> <td style="font-size: 2em;">[</td> <td>地方裁判所</td> <td>支部</td> <td>令和</td> <td>年()第</td> <td>号</td> </tr> <tr> <td></td> <td>保管開始日</td> <td>令和</td> <td>年</td> <td>月</td> <td>日</td> </tr> </table>			[地方裁判所	支部	令和	年()第	号		保管開始日	令和	年	月	日
[地方裁判所	支部	令和	年()第	号										
	保管開始日	令和	年	月	日										
土地建物の位置関係	<input type="checkbox"/> 建物図面(各階平面図)のとおり <input checked="" type="checkbox"/> 土地建物位置関係図のとおり														

(注) チェック項目中の調査結果は、「■」の箇所の記載のとおり

不動産の表示	「物件目録」のとおり														
住居表示	(住居表示未実施)														
土地	物件														
現況地目	<input type="checkbox"/> 宅地(物件) <input type="checkbox"/> 公衆用道路(物件) <input type="checkbox"/> (物件)														
形状	<input type="checkbox"/> 公図のとおり <input type="checkbox"/> 地積測量図のとおり <input type="checkbox"/> 建物図面(各階平面図)のとおり <input type="checkbox"/> 土地建物位置関係図のとおり <input type="checkbox"/>														
占有者及び占有状況	<input type="checkbox"/> 土地所有者 <input type="checkbox"/> その他の者 上記の者が本土地上に下記各建物を所有し、占有している <input type="checkbox"/> 「占有者及び占有権原」のとおり														
下記以外の建物(目的外建物)	<input type="checkbox"/> ない <input type="checkbox"/> ある(詳細は「目的外建物の概況」のとおり)														
その他の事項															
建物	物件30														
種類、構造及び床面積の概略	<input checked="" type="checkbox"/> 公簿上の記載とほぼ同一である <input type="checkbox"/> 公簿上の記載と次の点が異なる(<input type="checkbox"/> 主たる建物 <input type="checkbox"/> 附属建物) <input type="checkbox"/> 種類: <input type="checkbox"/> 構造: <input type="checkbox"/> 床面積:														
物件目録にない附属建物	<input checked="" type="checkbox"/> ない <input type="checkbox"/> ある <table style="display: inline-table; vertical-align: middle;"> <tr> <td style="font-size: 2em;">{</td> <td>種類:</td> </tr> <tr> <td></td> <td>構造:</td> </tr> <tr> <td></td> <td>床面積:</td> </tr> </table>			{	種類:		構造:		床面積:						
{	種類:														
	構造:														
	床面積:														
占有者及び占有状況	<input checked="" type="checkbox"/> 建物所有者 <input type="checkbox"/> その他の者 上記の者が本建物を 住居(空き家) として使用している <input type="checkbox"/> 「占有者及び占有権原」のとおり														
上記以外の敷地(目的外土地)	<input checked="" type="checkbox"/> ない <input type="checkbox"/> ある(詳細は「目的外土地の概況」のとおり)														
その他の事項	<input checked="" type="checkbox"/> 17号棟														
執行官保管の仮処分	<input checked="" type="checkbox"/> ない <input type="checkbox"/> ある <table style="display: inline-table; vertical-align: middle;"> <tr> <td style="font-size: 2em;">[</td> <td>地方裁判所</td> <td>支部</td> <td>令和</td> <td>年()第</td> <td>号</td> </tr> <tr> <td></td> <td>保管開始日</td> <td>令和</td> <td>年</td> <td>月</td> <td>日</td> </tr> </table>			[地方裁判所	支部	令和	年()第	号		保管開始日	令和	年	月	日
[地方裁判所	支部	令和	年()第	号										
	保管開始日	令和	年	月	日										
土地建物の位置関係	<input type="checkbox"/> 建物図面(各階平面図)のとおり <input checked="" type="checkbox"/> 土地建物位置関係図のとおり														

(注) チェック項目中の調査結果は、「■」の箇所の記載のとおり

不動産の表示	「物件目録」のとおり														
住居表示	(住居表示未実施)														
土地	物件														
現況地目	<input type="checkbox"/> 宅地(物件) <input type="checkbox"/> 公衆用道路(物件) <input type="checkbox"/> (物件)														
形状	<input type="checkbox"/> 公図のとおり <input type="checkbox"/> 地積測量図のとおり <input type="checkbox"/> 建物図面(各階平面図)のとおり <input type="checkbox"/> 土地建物位置関係図のとおり <input type="checkbox"/>														
占有者及び占有状況	<input type="checkbox"/> 土地所有者 <input type="checkbox"/> その他の者 上記の者が本土地上に下記各建物を所有し、占有している <input type="checkbox"/> 「占有者及び占有権原」のとおり														
下記以外の建物(目的外建物)	<input type="checkbox"/> ない <input type="checkbox"/> ある(詳細は「目的外建物の概況」のとおり)														
その他の事項															
建物	物件31														
種類、構造及び床面積の概略	<input checked="" type="checkbox"/> 公簿上の記載とほぼ同一である <input type="checkbox"/> 公簿上の記載と次の点異なる(<input type="checkbox"/> 主たる建物 <input type="checkbox"/> 附属建物) <input type="checkbox"/> 種類: <input type="checkbox"/> 構造: <input type="checkbox"/> 床面積:														
物件目録にない附属建物	<input checked="" type="checkbox"/> ない <input type="checkbox"/> ある <table style="display: inline-table; vertical-align: middle;"> <tr> <td style="font-size: 2em;">{</td> <td>種類:</td> </tr> <tr> <td></td> <td>構造:</td> </tr> <tr> <td></td> <td>床面積:</td> </tr> </table>			{	種類:		構造:		床面積:						
{	種類:														
	構造:														
	床面積:														
占有者及び占有状況	<input type="checkbox"/> 建物所有者 <input checked="" type="checkbox"/> その他の者 上記の者が本建物を住居として使用している <input checked="" type="checkbox"/> 「占有者及び占有権原」のとおり														
上記以外の敷地(目的外土地)	<input checked="" type="checkbox"/> ない <input type="checkbox"/> ある(詳細は「目的外土地の概況」のとおり)														
その他の事項	<input checked="" type="checkbox"/> 18号棟														
執行官保管の仮処分	<input checked="" type="checkbox"/> ない <input type="checkbox"/> ある <table style="display: inline-table; vertical-align: middle;"> <tr> <td style="font-size: 2em;">[</td> <td>地方裁判所</td> <td>支部</td> <td>令和</td> <td>年()第</td> <td>号</td> </tr> <tr> <td></td> <td>保管開始日</td> <td>令和</td> <td>年</td> <td>月</td> <td>日</td> </tr> </table>			[地方裁判所	支部	令和	年()第	号		保管開始日	令和	年	月	日
[地方裁判所	支部	令和	年()第	号										
	保管開始日	令和	年	月	日										
土地建物の位置関係	<input type="checkbox"/> 建物図面(各階平面図)のとおり <input checked="" type="checkbox"/> 土地建物位置関係図のとおり														

(注) チェック項目中の調査結果は、「■」の箇所の記載のとおり

不動産の表示	「物件目録」のとおり		
住居表示	(住居表示未実施)		
土 地	物件		
現況地目	<input type="checkbox"/> 宅地(物件) <input type="checkbox"/> 公衆用道路(物件) <input type="checkbox"/> (物件)		
形 状	<input type="checkbox"/> 公図のとおり <input type="checkbox"/> 地積測量図のとおり <input type="checkbox"/> 建物図面(各階平面図)のとおり <input type="checkbox"/> 土地建物位置関係図のとおり <input type="checkbox"/>		
占有者及び占有状況	<input type="checkbox"/> 土地所有者 <input type="checkbox"/> その他の者 上記の者が本土地上に下記各建物を所有し、占有している <input type="checkbox"/> 「占有者及び占有権原」のとおり		
下記以外の建物(目的外建物)	<input type="checkbox"/> ない <input type="checkbox"/> ある(詳細は「目的外建物の概況」のとおり)		
その他の事項			
建 物	物件32		
種類、構造及び床面積の概略	<input checked="" type="checkbox"/> 公簿上の記載とほぼ同一である <input type="checkbox"/> 公簿上の記載と次の点異なる(<input type="checkbox"/> 主たる建物 <input type="checkbox"/> 附属建物) <input type="checkbox"/> 種類: <input type="checkbox"/> 構造: <input type="checkbox"/> 床面積:		
物件目録にない附属建物	<input checked="" type="checkbox"/> ない <input type="checkbox"/> ある { 種類: 構造: 床面積:		
占有者及び占有状況	<input type="checkbox"/> 建物所有者 <input checked="" type="checkbox"/> その他の者 上記の者が本建物を 住居 として使用している <input checked="" type="checkbox"/> 「占有者及び占有権原」のとおり		
上記以外の敷地(目的外土地)	<input checked="" type="checkbox"/> ない <input type="checkbox"/> ある(詳細は「目的外土地の概況」のとおり)		
その他の事項	<input checked="" type="checkbox"/> 20号棟		
執行官保管の仮処分	<input checked="" type="checkbox"/> ない [地方裁判所 支部 令和 年()第 号 <input type="checkbox"/> ある [保管開始日 令和 年 月 日		
土地建物の位置関係	<input type="checkbox"/> 建物図面(各階平面図)のとおり <input checked="" type="checkbox"/> 土地建物位置関係図のとおり		

(注) チェック項目中の調査結果は、「■」の箇所の記載のとおり

不動産の表示	「物件目録」のとおり														
住居表示	(住居表示未実施)														
土地	物件4, 5, 6														
現況地目	<input checked="" type="checkbox"/> 宅地(物件4~6) <input type="checkbox"/> 公衆用道路(物件) <input type="checkbox"/> (物件)														
形状	<input checked="" type="checkbox"/> 公図のとおり(物件4, 5) <input checked="" type="checkbox"/> 地積測量図のとおり(物件6) <input type="checkbox"/> 建物図面(各階平面図)のとおり <input type="checkbox"/> 土地建物位置関係図のとおり <input type="checkbox"/>														
占有者及び占有状況	<input checked="" type="checkbox"/> 土地所有者(物件4, 6) <input checked="" type="checkbox"/> その他の者(物件5) 上記の者が本土地上に下記各建物を所有し, 占有している <input checked="" type="checkbox"/> 「占有者及び占有権原」のとおり														
下記以外の建物(目的外建物)	<input checked="" type="checkbox"/> ない <input type="checkbox"/> ある(詳細は「目的外建物の概況」のとおり)														
その他の事項	<input checked="" type="checkbox"/> 「その他の事項」のとおり														
建物	物件33														
種類, 構造及び床面積の概略	<input checked="" type="checkbox"/> 公簿上の記載とほぼ同一である <input type="checkbox"/> 公簿上の記載と次の点異なる(<input type="checkbox"/> 主たる建物 <input type="checkbox"/> 附属建物) <input type="checkbox"/> 種類: <input type="checkbox"/> 構造: <input type="checkbox"/> 床面積:														
物件目録にない附属建物	<input checked="" type="checkbox"/> ない <input type="checkbox"/> ある <table style="display: inline-table; vertical-align: middle;"> <tr> <td style="font-size: 2em;">{</td> <td>種類:</td> </tr> <tr> <td></td> <td>構造:</td> </tr> <tr> <td></td> <td>床面積:</td> </tr> </table>			{	種類:		構造:		床面積:						
{	種類:														
	構造:														
	床面積:														
占有者及び占有状況	<input type="checkbox"/> 建物所有者 <input checked="" type="checkbox"/> その他の者 上記の者が本建物を 住居 として使用している <input checked="" type="checkbox"/> 「占有者及び占有権原」のとおり														
上記以外の敷地(目的外土地)	<input checked="" type="checkbox"/> ない <input type="checkbox"/> ある(詳細は「目的外土地の概況」のとおり)														
その他の事項	<input checked="" type="checkbox"/> 25号棟														
執行官保管の仮処分	<input checked="" type="checkbox"/> ない <input type="checkbox"/> ある <table style="display: inline-table; vertical-align: middle;"> <tr> <td style="font-size: 2em;">[</td> <td>地方裁判所</td> <td>支部</td> <td>令和</td> <td>年()第</td> <td>号</td> </tr> <tr> <td></td> <td>保管開始日</td> <td>令和</td> <td>年</td> <td>月</td> <td>日</td> </tr> </table>			[地方裁判所	支部	令和	年()第	号		保管開始日	令和	年	月	日
[地方裁判所	支部	令和	年()第	号										
	保管開始日	令和	年	月	日										
土地建物の位置関係	<input type="checkbox"/> 建物図面(各階平面図)のとおり <input checked="" type="checkbox"/> 土地建物位置関係図のとおり														

(注) チェック項目中の調査結果は, 「■」の箇所の記載のとおり

不動産の表示	「物件目録」のとおり														
住居表示	(住居表示未実施)														
土地	物件														
現況地目	<input type="checkbox"/> 宅地(物件) <input type="checkbox"/> 公衆用道路(物件) <input type="checkbox"/> (物件)														
形状	<input type="checkbox"/> 公図のとおり <input type="checkbox"/> 地積測量図のとおり <input type="checkbox"/> 建物図面(各階平面図)のとおり <input type="checkbox"/> 土地建物位置関係図のとおり <input type="checkbox"/>														
占有者及び占有状況	<input type="checkbox"/> 土地所有者 <input type="checkbox"/> その他の者 上記の者が本土地上に下記各建物を所有し、占有している <input type="checkbox"/> 「占有者及び占有権原」のとおり														
下記以外の建物(目的外建物)	<input type="checkbox"/> ない <input type="checkbox"/> ある(詳細は「目的外建物の概況」のとおり)														
その他の事項															
建物	物件34														
種類、構造及び床面積の概略	<input checked="" type="checkbox"/> 公簿上の記載とほぼ同一である <input type="checkbox"/> 公簿上の記載と次の点が異なる(<input type="checkbox"/> 主たる建物 <input type="checkbox"/> 附属建物) <input type="checkbox"/> 種類: <input type="checkbox"/> 構造: <input type="checkbox"/> 床面積:														
物件目録にない附属建物	<input checked="" type="checkbox"/> ない <input type="checkbox"/> ある <table style="display: inline-table; vertical-align: middle;"> <tr> <td style="font-size: 2em;">{</td> <td>種類:</td> </tr> <tr> <td></td> <td>構造:</td> </tr> <tr> <td></td> <td>床面積:</td> </tr> </table>			{	種類:		構造:		床面積:						
{	種類:														
	構造:														
	床面積:														
占有者及び占有状況	<input type="checkbox"/> 建物所有者 <input checked="" type="checkbox"/> その他の者 上記の者が本建物を住居として使用している <input checked="" type="checkbox"/> 「占有者及び占有権原」のとおり														
上記以外の敷地(目的外土地)	<input checked="" type="checkbox"/> ない <input type="checkbox"/> ある(詳細は「目的外土地の概況」のとおり)														
その他の事項	<input checked="" type="checkbox"/> 23号棟														
執行官保管の仮処分	<input checked="" type="checkbox"/> ない <input type="checkbox"/> ある <table style="display: inline-table; vertical-align: middle;"> <tr> <td style="font-size: 2em;">[</td> <td>地方裁判所</td> <td>支部</td> <td>令和</td> <td>年()第</td> <td>号</td> </tr> <tr> <td></td> <td>保管開始日</td> <td>令和</td> <td>年</td> <td>月</td> <td>日</td> </tr> </table>			[地方裁判所	支部	令和	年()第	号		保管開始日	令和	年	月	日
[地方裁判所	支部	令和	年()第	号										
	保管開始日	令和	年	月	日										
土地建物の位置関係	<input type="checkbox"/> 建物図面(各階平面図)のとおり <input checked="" type="checkbox"/> 土地建物位置関係図のとおり														

(注) チェック項目中の調査結果は、「■」の箇所の記載のとおり

不動産の表示	「物件目録」のとおり														
住居表示	(住居表示未実施)														
土地	物件														
現況地目	<input type="checkbox"/> 宅地(物件) <input type="checkbox"/> 公衆用道路(物件) <input type="checkbox"/> (物件)														
形状	<input type="checkbox"/> 公図のとおり <input type="checkbox"/> 地積測量図のとおり <input type="checkbox"/> 建物図面(各階平面図)のとおり <input type="checkbox"/> 土地建物位置関係図のとおり <input type="checkbox"/>														
占有者及び占有状況	<input type="checkbox"/> 土地所有者 <input type="checkbox"/> その他の者 上記の者が本土地上に下記各建物を所有し、占有している <input type="checkbox"/> 「占有者及び占有権原」のとおり														
下記以外の建物(目的外建物)	<input type="checkbox"/> ない <input type="checkbox"/> ある(詳細は「目的外建物の概況」のとおり)														
その他の事項															
建物	物件35														
種類、構造及び床面積の概略	<input checked="" type="checkbox"/> 公簿上の記載とほぼ同一である <input type="checkbox"/> 公簿上の記載と次の点が異なる(<input type="checkbox"/> 主たる建物 <input type="checkbox"/> 附属建物) <input type="checkbox"/> 種類: <input type="checkbox"/> 構造: <input type="checkbox"/> 床面積:														
物件目録にない附属建物	<input checked="" type="checkbox"/> ない <input type="checkbox"/> ある <table style="display: inline-table; vertical-align: middle;"> <tr> <td style="font-size: 2em;">{</td> <td>種類:</td> </tr> <tr> <td></td> <td>構造:</td> </tr> <tr> <td></td> <td>床面積:</td> </tr> </table>			{	種類:		構造:		床面積:						
{	種類:														
	構造:														
	床面積:														
占有者及び占有状況	<input type="checkbox"/> 建物所有者 <input checked="" type="checkbox"/> その他の者 上記の者が本建物を住居として使用している <input checked="" type="checkbox"/> 「占有者及び占有権原」のとおり														
上記以外の敷地(目的外土地)	<input checked="" type="checkbox"/> ない <input type="checkbox"/> ある(詳細は「目的外土地の概況」のとおり)														
その他の事項	<input checked="" type="checkbox"/> 22号棟														
執行官保管の仮処分	<input checked="" type="checkbox"/> ない <input type="checkbox"/> ある <table style="display: inline-table; vertical-align: middle;"> <tr> <td style="font-size: 2em;">[</td> <td>地方裁判所</td> <td>支部</td> <td>令和</td> <td>年()第</td> <td>号</td> </tr> <tr> <td></td> <td>保管開始日</td> <td>令和</td> <td>年</td> <td>月</td> <td>日</td> </tr> </table>			[地方裁判所	支部	令和	年()第	号		保管開始日	令和	年	月	日
[地方裁判所	支部	令和	年()第	号										
	保管開始日	令和	年	月	日										
土地建物の位置関係	<input type="checkbox"/> 建物図面(各階平面図)のとおり <input checked="" type="checkbox"/> 土地建物位置関係図のとおり														

(注) チェック項目中の調査結果は、「■」の箇所の記載のとおり

不動産の表示	「物件目録」のとおり														
住居表示	(住居表示未実施)														
土地	物件														
現況地目	<input type="checkbox"/> 宅地(物件) <input type="checkbox"/> 公衆用道路(物件) <input type="checkbox"/> (物件)														
形状	<input type="checkbox"/> 公図のとおり <input type="checkbox"/> 地積測量図のとおり <input type="checkbox"/> 建物図面(各階平面図)のとおり <input type="checkbox"/> 土地建物位置関係図のとおり <input type="checkbox"/>														
占有者及び占有状況	<input type="checkbox"/> 土地所有者 <input type="checkbox"/> その他の者 上記の者が本土地上に下記各建物を所有し、占有している <input type="checkbox"/> 「占有者及び占有権原」のとおり														
下記以外の建物(目的外建物)	<input type="checkbox"/> ない <input type="checkbox"/> ある(詳細は「目的外建物の概況」のとおり)														
その他の事項															
建物	物件36														
種類、構造及び床面積の概略	<input checked="" type="checkbox"/> 公簿上の記載とほぼ同一である <input type="checkbox"/> 公簿上の記載と次の点異なる(<input type="checkbox"/> 主たる建物 <input type="checkbox"/> 附属建物) <input type="checkbox"/> 種類: <input type="checkbox"/> 構造: <input type="checkbox"/> 床面積:														
物件目録にない附属建物	<input checked="" type="checkbox"/> ない <input type="checkbox"/> ある <table style="display: inline-table; vertical-align: middle;"> <tr> <td style="font-size: 2em;">{</td> <td>種類:</td> </tr> <tr> <td></td> <td>構造:</td> </tr> <tr> <td></td> <td>床面積:</td> </tr> </table>			{	種類:		構造:		床面積:						
{	種類:														
	構造:														
	床面積:														
占有者及び占有状況	<input type="checkbox"/> 建物所有者 <input checked="" type="checkbox"/> その他の者 上記の者が本建物を住居として使用している <input checked="" type="checkbox"/> 「占有者及び占有権原」のとおり														
上記以外の敷地(目的外土地)	<input checked="" type="checkbox"/> ない <input type="checkbox"/> ある(詳細は「目的外土地の概況」のとおり)														
その他の事項	<input checked="" type="checkbox"/> 21号棟														
執行官保管の仮処分	<input checked="" type="checkbox"/> ない <input type="checkbox"/> ある <table style="display: inline-table; vertical-align: middle;"> <tr> <td style="font-size: 2em;">[</td> <td>地方裁判所</td> <td>支部</td> <td>令和</td> <td>年()第</td> <td>号</td> </tr> <tr> <td></td> <td>保管開始日</td> <td>令和</td> <td>年</td> <td>月</td> <td>日</td> </tr> </table>			[地方裁判所	支部	令和	年()第	号		保管開始日	令和	年	月	日
[地方裁判所	支部	令和	年()第	号										
	保管開始日	令和	年	月	日										
土地建物の位置関係	<input type="checkbox"/> 建物図面(各階平面図)のとおり <input checked="" type="checkbox"/> 土地建物位置関係図のとおり														

(注) チェック項目中の調査結果は、「■」の箇所の記載のとおり

占有者及び占有権原 (物件5関係)	
占有範囲	<input checked="" type="checkbox"/> 全部 <input type="checkbox"/>
占有者	<input type="checkbox"/> 債務者 <input checked="" type="checkbox"/> A
占有状況	<input checked="" type="checkbox"/> 敷地 <input type="checkbox"/> 駐車場 <input type="checkbox"/> <input type="checkbox"/> 居宅 <input type="checkbox"/> 事務所 <input type="checkbox"/> 店舗 <input type="checkbox"/> 倉庫 <input type="checkbox"/>
□関係人(□ (占有者) □ ())の陳述/□提示文書()の要旨	
占有権原	<input type="checkbox"/> 賃借権 <input checked="" type="checkbox"/> 使用借権 <input type="checkbox"/>
占有開始時期	平成16年 3月18日 (公簿上の建物新築年月日)
最初の契約日	年 月 日
契約等期間	年 月 日から <input type="checkbox"/> 年 月 日まで 年間 <input type="checkbox"/> 期間の定めなし
更新の種類別	<input type="checkbox"/> 合意更新 <input type="checkbox"/> 自動更新 <input type="checkbox"/> 法定更新
現在の契約等期間	年 月 日から <input type="checkbox"/> 年 月 日まで 年間 <input type="checkbox"/> 期間の定めなし
契約等貸主	<input type="checkbox"/> 所有者 <input type="checkbox"/> その他の者 ()
当事者借主	<input type="checkbox"/> 占有者 <input type="checkbox"/> その他の者 ()
賃料・支払時期等	毎 金 円 (毎 限り 分支払) <input type="checkbox"/> 前払 (分 円) <input type="checkbox"/> 相殺 (分 円)
敷金・保証金	<input type="checkbox"/> ない <input type="checkbox"/> ある (□敷金 円 □保証金 円)
特約等	<input type="checkbox"/> 譲渡・転貸を認める <input type="checkbox"/>
その他	<input checked="" type="checkbox"/> 土地所有者と占有者 (建物所有者) は、夫婦関係である。
執行官の意見	<input checked="" type="checkbox"/> 上記のとおり <input type="checkbox"/> 下記のとおり <input type="checkbox"/> 「執行官の意見」のとおり

(注) チェック項目中の調査結果は、「■」の箇所の記載のとおり

占有者及び占有権原								
物件 番号	占有範囲 ----- 占有者	占有 状況	関係人の陳述/提示文書の要旨, 執行官の意見 等					
			占有開始 ----- 現在の契約	占有 権原	貸主	更新 種別	賃料 ----- 敷金等	特約等 その他の陳述等 執行官の意見
7	■全部(36号棟) <input type="checkbox"/> ----- C	■居 <input type="checkbox"/> 事 <input type="checkbox"/> 店 <input type="checkbox"/> 倉 <input type="checkbox"/> 他	平 31・2・11 ----- 自 7・2・11 至 9・2・10	<input type="checkbox"/> 所 ■賃 <input type="checkbox"/> 使 <input type="checkbox"/> 転 <input type="checkbox"/> 他	■所 <input type="checkbox"/> 務 <input type="checkbox"/> 借 <input type="checkbox"/> 他	■合 <input type="checkbox"/> 自 <input type="checkbox"/> 法	■月 □年 50,000円 ----- <input type="checkbox"/> 敷 <input type="checkbox"/> 保 円	
8	■全部(37号棟) <input type="checkbox"/> ----- D	■居 <input type="checkbox"/> 事 <input type="checkbox"/> 店 <input type="checkbox"/> 倉 <input type="checkbox"/> 他	令 2・11・ ----- 自 6・11・ 至 定めなし	<input type="checkbox"/> 所 ■賃 <input type="checkbox"/> 使 <input type="checkbox"/> 転 <input type="checkbox"/> 他	■所 <input type="checkbox"/> 務 <input type="checkbox"/> 借 <input type="checkbox"/> 他	<input type="checkbox"/> 合 <input type="checkbox"/> 自 ■法	■月 □年 50,000円 ----- <input type="checkbox"/> 敷 <input type="checkbox"/> 保 円	■詳細不詳(日にち)
9	■全部(31号棟) <input type="checkbox"/> ----- A	■居 <input type="checkbox"/> 事 <input type="checkbox"/> 店 <input type="checkbox"/> 倉 <input type="checkbox"/> 他	・ ----- 自 ・ 至 ・	<input type="checkbox"/> 所 <input type="checkbox"/> 賃 <input type="checkbox"/> 使 <input type="checkbox"/> 転 <input type="checkbox"/> 他	<input type="checkbox"/> 所 <input type="checkbox"/> 務 <input type="checkbox"/> 借 <input type="checkbox"/> 他	<input type="checkbox"/> 合 <input type="checkbox"/> 自 <input type="checkbox"/> 法	□月 □年 円 ----- <input type="checkbox"/> 敷 <input type="checkbox"/> 保 円	(空き室)
10	■全部(32号棟) <input type="checkbox"/> ----- E	■居 <input type="checkbox"/> 事 <input type="checkbox"/> 店 <input type="checkbox"/> 倉 <input type="checkbox"/> 他	令 6・9・1 ----- 自 6・9・1 至 8・8・31	<input type="checkbox"/> 所 ■賃 <input type="checkbox"/> 使 <input type="checkbox"/> 転 <input type="checkbox"/> 他	■所 <input type="checkbox"/> 務 <input type="checkbox"/> 借 <input type="checkbox"/> 他	<input type="checkbox"/> 合 <input type="checkbox"/> 自 <input type="checkbox"/> 法	■月 □年 50,000円 ----- <input type="checkbox"/> 敷 <input type="checkbox"/> 保 円	
11	■全部(33号棟) <input type="checkbox"/> ----- F	■居 <input type="checkbox"/> 事 <input type="checkbox"/> 店 <input type="checkbox"/> 倉 <input type="checkbox"/> 他	令 5・8・1 ----- 自 7・8・1 至 9・7・31	<input type="checkbox"/> 所 ■賃 <input type="checkbox"/> 使 <input type="checkbox"/> 転 <input type="checkbox"/> 他	■所 <input type="checkbox"/> 務 <input type="checkbox"/> 借 <input type="checkbox"/> 他	■合 <input type="checkbox"/> 自 <input type="checkbox"/> 法	■月 □年 50,000円 ----- <input type="checkbox"/> 敷 <input type="checkbox"/> 保 円	■「小林重量(株)」 は、現在稼働してい ない。
12	■全部(35号棟) <input type="checkbox"/> ----- G	■居 <input type="checkbox"/> 事 <input type="checkbox"/> 店 <input type="checkbox"/> 倉 <input type="checkbox"/> 他	平 27・ ----- 自 ・ 至 ・	<input type="checkbox"/> 所 ■賃 <input type="checkbox"/> 使 <input type="checkbox"/> 転 <input type="checkbox"/> 他	■所 <input type="checkbox"/> 務 <input type="checkbox"/> 借 <input type="checkbox"/> 他	<input type="checkbox"/> 合 <input type="checkbox"/> 自 <input type="checkbox"/> 法	■月 □年 50,000円 ----- <input type="checkbox"/> 敷 <input type="checkbox"/> 保 円	■詳細不詳(日にち)

※ チェック項目の内容は次のとおり

占有状況	居：居宅	事：事務所	店：店舗	倉：倉庫	他：その他の状況
占有権原	所：所有権	賃：賃借権	使：使用借権	転：転借権	他：その他の権利
貸主	所：所有者	務：債務者	借：賃借人	他：その他の者	
更新種別	合：合意更新	自：自動更新	法：法定更新		
賃料	月：毎月	年：毎年			
敷金等	敷：敷金	保：保証金			

(注) チェック項目中の調査結果は、「■」の箇所の記載のとおり

占有者及び占有権原								
物件 番号	占有範囲 ----- 占有者	占有 状況	関係人の陳述/提示文書の要旨, 執行官の意見 等					
			占有開始 ----- 現在の契約	占有 権原	貸主	更新 種別	賃料 ----- 敷金等	特約等 その他の陳述等 執行官の意見
13	■全部(26号棟) <input type="checkbox"/> ----- H	■居 <input type="checkbox"/> 事 <input type="checkbox"/> 店 <input type="checkbox"/> 倉 <input type="checkbox"/> 他	令 2・9・1 ----- 自 6・9・1 至 8・8・31	<input type="checkbox"/> 所 ■賃 <input type="checkbox"/> 使 <input type="checkbox"/> 転 <input type="checkbox"/> 他	■所 <input type="checkbox"/> 務 <input type="checkbox"/> 借 <input type="checkbox"/> 他	<input type="checkbox"/> 合 ■自 <input type="checkbox"/> 法	■月 □年 50,000円 ----- <input type="checkbox"/> 敷 <input type="checkbox"/> 保 円	
14	■全部(27号棟) <input type="checkbox"/> ----- I	■居 <input type="checkbox"/> 事 <input type="checkbox"/> 店 <input type="checkbox"/> 倉 <input type="checkbox"/> 他	平 30・3・21 ----- 自 6・3・21 至 8・3・20	<input type="checkbox"/> 所 ■賃 <input type="checkbox"/> 使 <input type="checkbox"/> 転 <input type="checkbox"/> 他	■所 <input type="checkbox"/> 務 <input type="checkbox"/> 借 <input type="checkbox"/> 他	■合 <input type="checkbox"/> 自 <input type="checkbox"/> 法	■月 □年 50,000円 ----- <input type="checkbox"/> 敷 <input type="checkbox"/> 保 円	
15	■全部(28号棟) <input type="checkbox"/> ----- J	■居 <input type="checkbox"/> 事 <input type="checkbox"/> 店 <input type="checkbox"/> 倉 <input type="checkbox"/> 他	平 25・10・26 ----- 自 7・10・26 至 9・10・25	<input type="checkbox"/> 所 ■賃 <input type="checkbox"/> 使 <input type="checkbox"/> 転 <input type="checkbox"/> 他	■所 <input type="checkbox"/> 務 <input type="checkbox"/> 借 <input type="checkbox"/> 他	■合 <input type="checkbox"/> 自 <input type="checkbox"/> 法	■月 □年 50,000円 ----- <input type="checkbox"/> 敷 <input type="checkbox"/> 保 円	
16	■全部(30号棟) <input type="checkbox"/> ----- K	■居 <input type="checkbox"/> 事 <input type="checkbox"/> 店 <input type="checkbox"/> 倉 <input type="checkbox"/> 他	平 25・9・18 ----- 自 7・9・16 至 9・9・17	<input type="checkbox"/> 所 ■賃 <input type="checkbox"/> 使 <input type="checkbox"/> 転 <input type="checkbox"/> 他	■所 <input type="checkbox"/> 務 <input type="checkbox"/> 借 <input type="checkbox"/> 他	■合 <input type="checkbox"/> 自 <input type="checkbox"/> 法	■月 □年 50,000円 ----- <input type="checkbox"/> 敷 <input type="checkbox"/> 保 円	
17	■全部(1号棟) <input type="checkbox"/> ----- L	■居 <input type="checkbox"/> 事 <input type="checkbox"/> 店 <input type="checkbox"/> 倉 <input type="checkbox"/> 他	平 28・4・ ----- 自 6・4・ 至 8・4・	<input type="checkbox"/> 所 ■賃 <input type="checkbox"/> 使 <input type="checkbox"/> 転 <input type="checkbox"/> 他	■所 <input type="checkbox"/> 務 <input type="checkbox"/> 借 <input type="checkbox"/> 他	■合 <input type="checkbox"/> 自 <input type="checkbox"/> 法	■月 □年 50,000円 ----- <input type="checkbox"/> 敷 <input type="checkbox"/> 保 円	■詳細不詳(日にち)
18	■全部(2号棟) <input type="checkbox"/> ----- M	■居 <input type="checkbox"/> 事 <input type="checkbox"/> 店 <input type="checkbox"/> 倉 <input type="checkbox"/> 他	平 16・4・17 ----- 自 6・4・16 至 8・4・15	<input type="checkbox"/> 所 ■賃 <input type="checkbox"/> 使 <input type="checkbox"/> 転 <input type="checkbox"/> 他	■所 <input type="checkbox"/> 務 <input type="checkbox"/> 借 <input type="checkbox"/> 他	■合 <input type="checkbox"/> 自 <input type="checkbox"/> 法	■月 □年 50,000円 ----- <input type="checkbox"/> 敷 <input type="checkbox"/> 保 円	

※ チェック項目の内容は次のとおり

占有状況	居：居宅	事：事務所	店：店舗	倉：倉庫	他：その他の状況
占有権原	所：所有権	賃：賃借権	使：使用借権	転：転借権	他：その他の権利
貸主	所：所有者	務：債務者	借：賃借人	他：その他の者	
更新種別	合：合意更新	自：自動更新	法：法定更新		
賃料	月：毎月	年：毎年			
敷金等	敷：敷金	保：保証金			

(注) チェック項目中の調査結果は、「■」の箇所の記載のとおり

占有者及び占有権原								
物件 番号	占有範囲 占有者	占有 状況	関係人の陳述/提示文書の要旨, 執行官の意見 等					
			占有開始 現在の契約	占有 権原	貸主	更新 種別	賃料 敷金等	特約等 その他の陳述等 執行官の意見
19	■全部(3号棟) <input type="checkbox"/> ----- N	■居 <input type="checkbox"/> 事 <input type="checkbox"/> 店 <input type="checkbox"/> 倉 <input type="checkbox"/> 他	・ ・ ----- 自 ・ ・ 至 ・ ・	<input type="checkbox"/> 所 <input type="checkbox"/> 賃 <input type="checkbox"/> 使 <input type="checkbox"/> 転 <input type="checkbox"/> 他	<input type="checkbox"/> 所 <input type="checkbox"/> 務 <input type="checkbox"/> 借 <input type="checkbox"/> 他	<input type="checkbox"/> 合 <input type="checkbox"/> 自 <input type="checkbox"/> 法	<input type="checkbox"/> 月 <input type="checkbox"/> 年 ----- <input type="checkbox"/> 敷 <input type="checkbox"/> 保 ----- 円	■詳細不詳
20	■全部(5号棟) <input type="checkbox"/> ----- A	■居 <input type="checkbox"/> 事 <input type="checkbox"/> 店 <input type="checkbox"/> 倉 <input type="checkbox"/> 他	・ ・ ----- 自 ・ ・ 至 ・ ・	<input type="checkbox"/> 所 <input type="checkbox"/> 賃 <input type="checkbox"/> 使 <input type="checkbox"/> 転 <input type="checkbox"/> 他	<input type="checkbox"/> 所 <input type="checkbox"/> 務 <input type="checkbox"/> 借 <input type="checkbox"/> 他	<input type="checkbox"/> 合 <input type="checkbox"/> 自 <input type="checkbox"/> 法	<input type="checkbox"/> 月 <input type="checkbox"/> 年 ----- <input type="checkbox"/> 敷 <input type="checkbox"/> 保 ----- 円	(空き室)
21	■全部(6号棟) <input type="checkbox"/> ----- O	■居 <input type="checkbox"/> 事 <input type="checkbox"/> 店 <input type="checkbox"/> 倉 <input type="checkbox"/> 他	平 30・7・26 ----- 自 6・8・ 至 8・8・	<input type="checkbox"/> 所 <input checked="" type="checkbox"/> 賃 <input type="checkbox"/> 使 <input type="checkbox"/> 転 <input type="checkbox"/> 他	<input checked="" type="checkbox"/> 所 <input type="checkbox"/> 務 <input type="checkbox"/> 借 <input type="checkbox"/> 他	<input checked="" type="checkbox"/> 合 <input type="checkbox"/> 自 <input type="checkbox"/> 法	■月 <input type="checkbox"/> 年 50,000円 ----- <input type="checkbox"/> 敷 <input type="checkbox"/> 保 ----- 円	■詳細不詳(日にち)
22	■全部(12号棟) <input type="checkbox"/> ----- P	■居 <input type="checkbox"/> 事 <input type="checkbox"/> 店 <input type="checkbox"/> 倉 <input type="checkbox"/> 他	平 29・10・1 ----- 自 7・10・1 至 9・9・30	<input type="checkbox"/> 所 <input checked="" type="checkbox"/> 賃 <input type="checkbox"/> 使 <input type="checkbox"/> 転 <input type="checkbox"/> 他	<input checked="" type="checkbox"/> 所 <input type="checkbox"/> 務 <input type="checkbox"/> 借 <input type="checkbox"/> 他	<input checked="" type="checkbox"/> 合 <input type="checkbox"/> 自 <input type="checkbox"/> 法	■月 <input type="checkbox"/> 年 50,000円 ----- <input type="checkbox"/> 敷 <input type="checkbox"/> 保 ----- 円	
23	■全部(11号棟) <input type="checkbox"/> ----- Q	■居 <input type="checkbox"/> 事 <input type="checkbox"/> 店 <input type="checkbox"/> 倉 <input type="checkbox"/> 他	令 4・9・1 ----- 自 6・9・1 至 8・8・31	<input type="checkbox"/> 所 <input checked="" type="checkbox"/> 賃 <input type="checkbox"/> 使 <input type="checkbox"/> 転 <input type="checkbox"/> 他	<input checked="" type="checkbox"/> 所 <input type="checkbox"/> 務 <input type="checkbox"/> 借 <input type="checkbox"/> 他	<input checked="" type="checkbox"/> 合 <input type="checkbox"/> 自 <input type="checkbox"/> 法	■月 <input type="checkbox"/> 年 50,000円 ----- <input type="checkbox"/> 敷 <input type="checkbox"/> 保 ----- 円	
24	■全部(10号棟) <input type="checkbox"/> ----- R	■居 <input type="checkbox"/> 事 <input type="checkbox"/> 店 <input type="checkbox"/> 倉 <input type="checkbox"/> 他	令 7・9・ ----- 自 7・9・ 至 9・9・	<input type="checkbox"/> 所 <input checked="" type="checkbox"/> 賃 <input type="checkbox"/> 使 <input type="checkbox"/> 転 <input type="checkbox"/> 他	<input checked="" type="checkbox"/> 所 <input type="checkbox"/> 務 <input type="checkbox"/> 借 <input type="checkbox"/> 他	<input type="checkbox"/> 合 <input type="checkbox"/> 自 <input type="checkbox"/> 法	■月 <input type="checkbox"/> 年 50,000円 ----- <input type="checkbox"/> 敷 <input type="checkbox"/> 保 ----- 円	■詳細不詳(日にち)

※ チェック項目の内容は次のとおり

占有状況 居：居宅 事：事務所 店：店舗 倉：倉庫 他：その他の状況
 占有権原 所：所有権 賃：賃借権 使：使用借権 転：転借権 他：その他の権利
 貸主 所：所有者 務：債務者 借：貸借人 他：その他の者
 更新種別 合：合意更新 自：自動更新 法：法定更新
 賃料 月：毎月 年：毎年
 敷金等 敷：敷金 保：保証金

(注) チェック項目中の調査結果は、「■」の箇所の記載のとおり

占有者及び占有権原								
物件 番号	占有範囲 ----- 占有者	占有 状況	関係人の陳述／提示文書の要旨，執行官の意見 等					
			占有開始 ----- 現在の契約	占有 権原	貸主	更新 種別	賃料 ----- 敷金等	特約等 その他の陳述等 執行官の意見
25	■全部（8号棟） <input type="checkbox"/> ----- S	■居 <input type="checkbox"/> 事 <input type="checkbox"/> 店 <input type="checkbox"/> 倉 <input type="checkbox"/> 他	平 25・12・21 ----- 自 7・12・21 至 9・12・20	<input type="checkbox"/> 所 ■賃 <input type="checkbox"/> 使 <input type="checkbox"/> 転 <input type="checkbox"/> 他	■所 <input type="checkbox"/> 務 <input type="checkbox"/> 借 <input type="checkbox"/> 他	■合 <input type="checkbox"/> 自 <input type="checkbox"/> 法	■月 □年 50,000円 ----- <input type="checkbox"/> 敷 <input type="checkbox"/> 保 円	
26	■全部（7号棟） <input type="checkbox"/> ----- T	■居 <input type="checkbox"/> 事 <input type="checkbox"/> 店 <input type="checkbox"/> 倉 <input type="checkbox"/> 他	平 27・7・28 ----- 自 7・7・28 至 9・7・27	<input type="checkbox"/> 所 ■賃 <input type="checkbox"/> 使 <input type="checkbox"/> 転 <input type="checkbox"/> 他	■所 <input type="checkbox"/> 務 <input type="checkbox"/> 借 <input type="checkbox"/> 他	■合 <input type="checkbox"/> 自 <input type="checkbox"/> 法	■月 □年 50,000円 ----- <input type="checkbox"/> 敷 <input type="checkbox"/> 保 円	
27	■全部（13号棟） <input type="checkbox"/> ----- U	■居 <input type="checkbox"/> 事 <input type="checkbox"/> 店 <input type="checkbox"/> 倉 <input type="checkbox"/> 他	平 29・12・27 ----- 自 7・12・27 至 9・12・26	<input type="checkbox"/> 所 ■賃 <input type="checkbox"/> 使 <input type="checkbox"/> 転 <input type="checkbox"/> 他	■所 <input type="checkbox"/> 務 <input type="checkbox"/> 借 <input type="checkbox"/> 他	■合 <input type="checkbox"/> 自 <input type="checkbox"/> 法	■月 □年 50,000円 ----- <input type="checkbox"/> 敷 <input type="checkbox"/> 保 円	
28	■全部（15号棟） <input type="checkbox"/> ----- V	■居 <input type="checkbox"/> 事 <input type="checkbox"/> 店 <input type="checkbox"/> 倉 <input type="checkbox"/> 他	令 6・7・5 ----- 自 6・7・ 至 8・7・	<input type="checkbox"/> 所 ■賃 <input type="checkbox"/> 使 <input type="checkbox"/> 転 <input type="checkbox"/> 他	■所 <input type="checkbox"/> 務 <input type="checkbox"/> 借 <input type="checkbox"/> 他	<input type="checkbox"/> 合 <input type="checkbox"/> 自 <input type="checkbox"/> 法	■月 □年 50,000円 ----- <input type="checkbox"/> 敷 <input type="checkbox"/> 保 円	■詳細不詳（日にち）
29	■全部（16号棟） <input type="checkbox"/> ----- 株式会社アクセル	■居 <input type="checkbox"/> 事 <input type="checkbox"/> 店 <input type="checkbox"/> 倉 <input type="checkbox"/> 他	令 2・6・1 ----- 自 6・6・1 至 8・5・31	<input type="checkbox"/> 所 ■賃 <input type="checkbox"/> 使 <input type="checkbox"/> 転 <input type="checkbox"/> 他	■所 <input type="checkbox"/> 務 <input type="checkbox"/> 借 <input type="checkbox"/> 他	■合 <input type="checkbox"/> 自 <input type="checkbox"/> 法	■月 □年 50,000円 ----- <input type="checkbox"/> 敷 <input type="checkbox"/> 保 円	
30	■全部（17号棟） <input type="checkbox"/> ----- A	■居 <input type="checkbox"/> 事 <input type="checkbox"/> 店 <input type="checkbox"/> 倉 <input type="checkbox"/> 他	. . ----- 自 . . 至 . .	<input type="checkbox"/> 所 <input type="checkbox"/> 賃 <input type="checkbox"/> 使 <input type="checkbox"/> 転 <input type="checkbox"/> 他	<input type="checkbox"/> 所 <input type="checkbox"/> 務 <input type="checkbox"/> 借 <input type="checkbox"/> 他	<input type="checkbox"/> 合 <input type="checkbox"/> 自 <input type="checkbox"/> 法	<input type="checkbox"/> 月 □年 円 ----- <input type="checkbox"/> 敷 <input type="checkbox"/> 保 円	(空き室)

※ チェック項目の内容は次のとおり

占有状況	居：居宅	事：事務所	店：店舗	倉：倉庫	他：その他の状況
占有権原	所：所有権	賃：賃借権	使：使用借権	転：転借権	他：その他の権利
貸主	所：所有者	務：債務者	借：賃借人	他：その他の者	
更新種別	合：合意更新	自：自動更新	法：法定更新		
賃料	月：毎月	年：毎年			
敷金等	敷：敷金	保：保証金			

(注) チェック項目中の調査結果は、「■」の箇所の記載のとおり

占有者及び占有権原								
物件 番号	占有範囲 ----- 占有者	占有 状況	関係人の陳述/提示文書の要旨, 執行官の意見 等					
			占有開始 ----- 現在の契約	占有 権原	貸主	更新 種別	賃料 ----- 敷金等	特約等 その他の陳述等 執行官の意見
31	■全部(18号棟) <input type="checkbox"/> ----- W	■居 <input type="checkbox"/> 事 <input type="checkbox"/> 店 <input type="checkbox"/> 倉 <input type="checkbox"/> 他	令 5・9・2 ----- 自 7・9・2 至 9・9・1	<input type="checkbox"/> 所 ■賃 <input type="checkbox"/> 使 <input type="checkbox"/> 転 <input type="checkbox"/> 他	■所 <input type="checkbox"/> 務 <input type="checkbox"/> 借 <input type="checkbox"/> 他	■合 <input type="checkbox"/> 自 <input type="checkbox"/> 法	■月 □年 50,000円 ----- <input type="checkbox"/> 敷 <input type="checkbox"/> 保 円	
32	■全部(20号棟) <input type="checkbox"/> ----- X	■居 <input type="checkbox"/> 事 <input type="checkbox"/> 店 <input type="checkbox"/> 倉 <input type="checkbox"/> 他	平 25・2・17 ----- 自 7・2・17 至 9・2・16	<input type="checkbox"/> 所 ■賃 <input type="checkbox"/> 使 <input type="checkbox"/> 転 <input type="checkbox"/> 他	■所 <input type="checkbox"/> 務 <input type="checkbox"/> 借 <input type="checkbox"/> 他	■合 <input type="checkbox"/> 自 <input type="checkbox"/> 法	■月 □年 50,000円 ----- <input type="checkbox"/> 敷 <input type="checkbox"/> 保 円	
33	■全部(25号棟) <input type="checkbox"/> ----- Y	■居 <input type="checkbox"/> 事 <input type="checkbox"/> 店 <input type="checkbox"/> 倉 <input type="checkbox"/> 他	令 4・7・15 ----- 自 6・7・15 至 8・7・14	<input type="checkbox"/> 所 ■賃 <input type="checkbox"/> 使 <input type="checkbox"/> 転 <input type="checkbox"/> 他	■所 <input type="checkbox"/> 務 <input type="checkbox"/> 借 <input type="checkbox"/> 他	■合 <input type="checkbox"/> 自 <input type="checkbox"/> 法	■月 □年 50,000円 ----- <input type="checkbox"/> 敷 <input type="checkbox"/> 保 円	
34	■全部(23号棟) <input type="checkbox"/> ----- Z	■居 <input type="checkbox"/> 事 <input type="checkbox"/> 店 <input type="checkbox"/> 倉 <input type="checkbox"/> 他	令 7・6・15 ----- 自 7・6・15 至 9・6・14	<input type="checkbox"/> 所 ■賃 <input type="checkbox"/> 使 <input type="checkbox"/> 転 <input type="checkbox"/> 他	■所 <input type="checkbox"/> 務 <input type="checkbox"/> 借 <input type="checkbox"/> 他	<input type="checkbox"/> 合 <input type="checkbox"/> 自 <input type="checkbox"/> 法	■月 □年 50,000円 ----- <input type="checkbox"/> 敷 <input type="checkbox"/> 保 円	■風呂場換気扇に、 不具合あり。
35	■全部(22号棟) <input type="checkbox"/> ----- ア	■居 <input type="checkbox"/> 事 <input type="checkbox"/> 店 <input type="checkbox"/> 倉 <input type="checkbox"/> 他	令 5・7・30 ----- 自 7・8・2 至 9・8・1	<input type="checkbox"/> 所 ■賃 <input type="checkbox"/> 使 <input type="checkbox"/> 転 <input type="checkbox"/> 他	■所 <input type="checkbox"/> 務 <input type="checkbox"/> 借 <input type="checkbox"/> 他	■合 <input type="checkbox"/> 自 <input type="checkbox"/> 法	■月 □年 50,000円 ----- <input type="checkbox"/> 敷 <input type="checkbox"/> 保 円	
36	■全部(21号棟) <input type="checkbox"/> ----- イ	■居 <input type="checkbox"/> 事 <input type="checkbox"/> 店 <input type="checkbox"/> 倉 <input type="checkbox"/> 他	平 30・4・7 ----- 自 6・4・7 至 8・4・6	<input type="checkbox"/> 所 ■賃 <input type="checkbox"/> 使 <input type="checkbox"/> 転 <input type="checkbox"/> 他	■所 <input type="checkbox"/> 務 <input type="checkbox"/> 借 <input type="checkbox"/> 他	■合 <input type="checkbox"/> 自 <input type="checkbox"/> 法	■月 □年 50,000円 ----- <input type="checkbox"/> 敷 <input type="checkbox"/> 保 円	

※ チェック項目の内容は次のとおり

占有状況	居：居宅	事：事務所	店：店舗	倉：倉庫	他：その他の状況
占有権原	所：所有権	賃：賃借権	使：使用借権	転：転借権	他：その他の権利
貸主	所：所有者	務：債務者	借：賃借人	他：その他の者	
更新種別	合：合意更新	自：自動更新	法：法定更新		
賃料	月：毎月	年：毎年			
敷金等	敷：敷金	保：保証金			

(注) チェック項目中の調査結果は、「■」の箇所の記載のとおり

その他の事項

■ 物件1ないし6関係

- 1 本各土地と隣接地との境界については、ブロック塀等により区分されているとともに、公道に面していることから、ほぼ明確であると思われる。

なお、物件1の土地西側隣接地付近に施されているフェンス塀の一部は、若干本土側側に退いた位置に存在する

- 2 本土側（物件2及び3）上に、ゴミ集積庫及びガス庫（2庫）が存在する。
- 3 本各土地上に、電柱（13本）が存在する。
- 4 本土側に隣接する813番2、818番4及び877番の各土地（前面道路）は、上里町及び国（旧 建設省）名義の土地であり、それぞれ公道として一般の通行の用に供されている。

■ 物件7ないし36関係

- 1 本各建物の屋根部分には、建物所有者所有にかかる発電用太陽光パネルが施されている。
- 2 本各建物については、占有者の陳述の外は、特別な不具合は見受けられなかった。

(注) チェック項目中の調査結果は、「■」の箇所の記載のとおり

関係人の陳述等	
陳述者 (当事者等との関係)	陳述内容等
<input checked="" type="checkbox"/> 所有者の子供	<input checked="" type="checkbox"/> 物件7ないし36関係 本各建物の契約関係等に関する一切の書類がないので、詳細が分からない。また、太陽光パネルについても承知していない。

(注) チェック項目中の調査結果は、「■」の箇所の記載のとおり

執行官の意見

- 本各土地建物の占有関係について
関係人の陳述及び現況から、12枚目ないし41枚目記載のとおり認定した。

(注) チェック項目中の調査結果は、「■」の箇所の記載のとおり

調 査 の 経 過		
調 査 の 日 時	調 査 の 場 所 等	調 査 の 方 法 等
7年8月18日 (月) 15:00-15:20	物件所在地	外観調査
7年8月21日 (木) 14:15-14:25	法務局 (本庄)	登記事項要約書交付申請
7年9月3日 (水) 15:45-15:50	所有者宅	調査協力依頼書投函
7年10月3日 (金) 13:50-14:00	本庄市見福 3-14-14	仲介不動産業者に協力依頼
7年10月6日 (月) 15:05-15:10	電 話	債務者会社代表者 (所有者の息子) から事情聴取, 調査協力依頼
7年11月4日 (火) 14:30-15:10	物件所在地	立入調査 (物件7, 26, 27, 31), 占有者らから事情聴取, 調査日連絡依頼書投函
7年11月5日 (水) 15:35-16:10	同 上	立入調査 (物件11, 29, 33, 34), 占有者らから事情聴取
7年11月8日 (土) 10:00-10:30	同 上	立入調査 (物件8, 15, 18, 36), 占有者らから事情聴取
7年11月10日 (月) 10:00-10:45	同 上	立入調査 (物件9, 14, 20, 21, 30), 占有者らから事情聴取 [評価人同行]
7年11月11日 (火) 18:00-18:15	同 上	立入調査 (物件22, 28), 占有者らから事情聴取
7年11月23日 (日) 10:00-10:30	同 上	立入調査 (物件10, 12, 16, 17, 24, 25), 所有者らから事情聴取

(注) チェック項目中の調査結果は、「■」の箇所の記載のとおり

調査の経過		
調査の日時	調査の場所等	調査の方法等
7年11月27日(木) 14:35-14:50	物件所在地	立入調査協力依頼書投函(再度・解錠予告) [物件13, 19, 23, 32, 35]
8年1月9日(金) 17:20-17:25	同上	立入調査(物件32), 占有者から事情聴取
8年1月21日(水) 13:55-14:20	同上	立入調査(物件13, 19, 23, 35), 占有者の妻(物件13)から事情聴取
8年1月28日(水) 13:10-13:30	上里町役場	住民票交付申請
年 月 日 () : - :		
年 月 日 () : - :		
年 月 日 () : - :		
<p>(特記事項)</p> <p><input type="checkbox"/> 令和 年 月 日 目的物件は不在で施錠されていると予想されたので、立会人及び解錠技術者を同行して臨場した。</p> <p><input checked="" type="checkbox"/> 令和 8 年 1 月 2 1 日 (物件19, 23, 35) 目的物件は不在で施錠されていたので、立会人を立ち合わせ、技術者に解錠させて建物内に立ち入った。</p> <p><input checked="" type="checkbox"/> 令和 7 年 1 1 月 2 3 日 休日・夜間執行許可の提示をした。</p> <p><input type="checkbox"/></p>		

(注) チェック項目中の調査結果は、「■」の箇所の記載のとおり

N



(注) 地図に準ずる図面は、土地の区画を明確にした不動産登記法所定の地図が備え付けられるまでの間、これに代わるものとして備え付けられている図面で、土地の位置及び形状の概略を記載した図面です。



請求部	所在	児玉郡上里町大字三町字殿荒久		地番	813番1		
出力尺	1/500	精度区分	座標系番号又は記号	分類	地図に準ずる図面	種類	土地改良所在図
作成年月日	平成5年12月1日		備付年月日(原図)	平成6年6月6日		補記事項	

これは地図に準ずる図面に記録されている内容を証明した書面である。

(さいたま地方法務局本庄出張所管轄)

令和7年6月13日

東京法務局港出張所

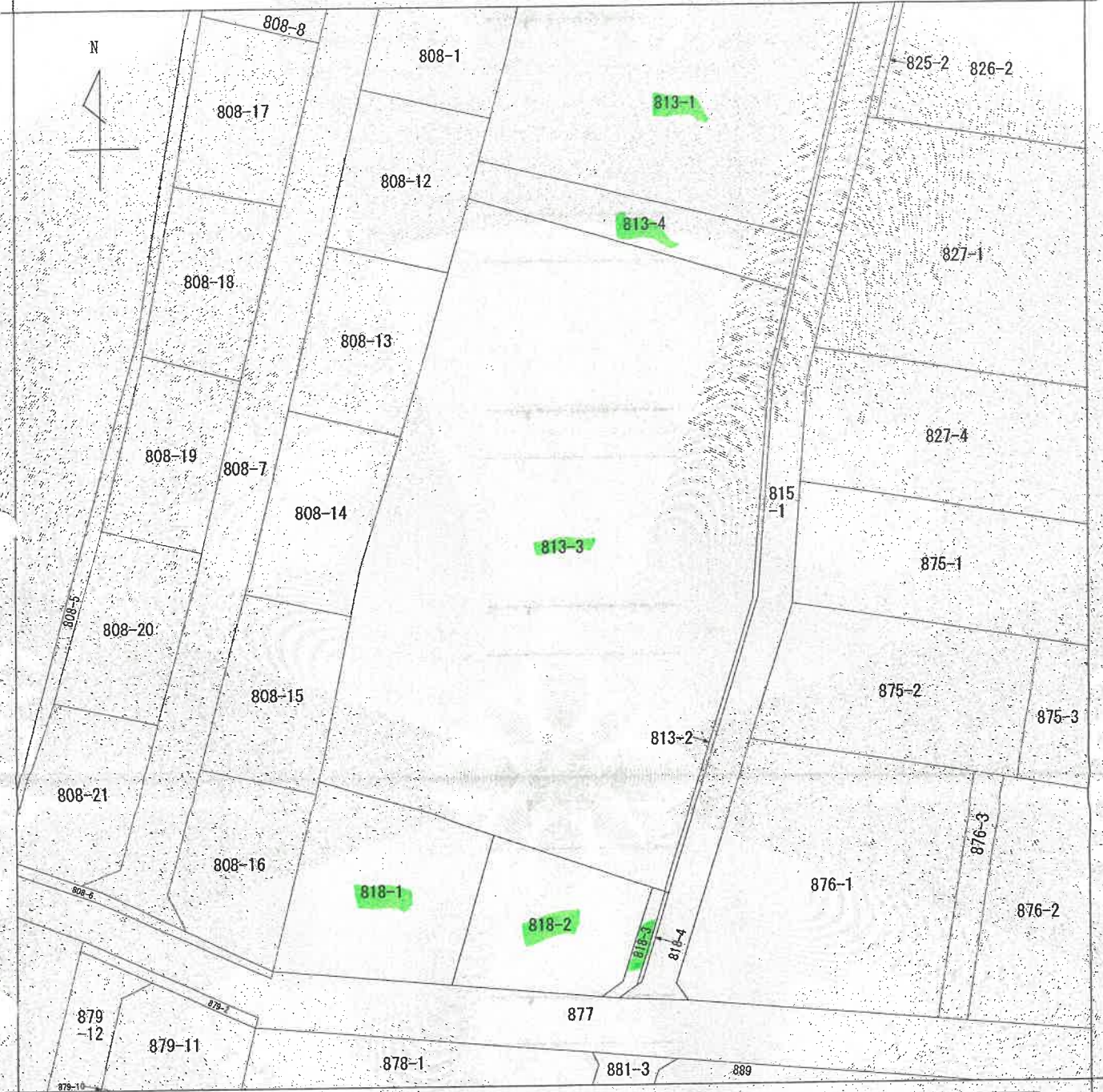
地図整理番号：M52699

登記官

(1/1)

A3判をA1判に縮小

(53 枚目)



(注) 地図に準ずる図面は、土地の区画を明確にした不動産登記法所定の地図が備え付けられるまでの間、これに代わるものとして備え付けられている図面で、土地の位置及び形状の概略を記載した図面です。

地番区域見出
大字三町

請求部	所在	児玉郡上里町大字三町字殿荒久			地番	813番3		
出力縮尺	1/500	精度区分	座標系番号又は記号	分類	地図に準ずる図面		種類	土地改良所在図
作成年月日	平成5年12月1日			備付年月日(原図)	平成6年6月6日		補記事項	

これは地図に準ずる図面に記録されている内容を証明した書面である。

(さいたま地方法務局本庄出張所管轄)

令和7年6月13日

東京法務局港出張所
登記官

地図整理番号：M52701

(1/1)

A3判をA4判に縮小

(54枚目)

登記年月日：平成16年11月2日

3158524

地積測量図

地番 (B) 813-4-1

土地の所在 見玉郡上里町大字三町字殿荒久



求積表

地番	(B) 813-4	倍面積
底辺高さ	4.52	177.5256000
面積	6.23	244.7144000
倍面積		422.2800000
面積		211.1900000
地積		211.13 m ²

地番	(A) 813-1	積算面積	地積
公積		211.1300000	1650.626750
面積			1650.92 m ²

凡例	境界線の種類	記号	境界線の種類	記号	境界線の種類	記号	境界線の種類	記号	境界線の種類	記号
①	石積	①	金属板	②	金属板	③	金属板	④	金属板	⑤
②	コンクリート杭	⑥	金属板	⑦	金属板	⑧	金属板	⑨	金属板	⑩
③	プラスチック杭	⑪	金属板	⑫	金属板	⑬	金属板	⑭	金属板	⑮

作製者 土地家屋調査士 [Redacted] 成 16年 10月25日 (作製)

縮尺 1/500

A3判をA4判に縮小

これは図面に記録されている内容を証明した書面である。
(さいたま地方裁判所本庄出張所管轄)
令和7年6月13日 東京法務局港出張所

(5枚目)

地図整理番号：M52700

登記年月日：平成13年5月24日

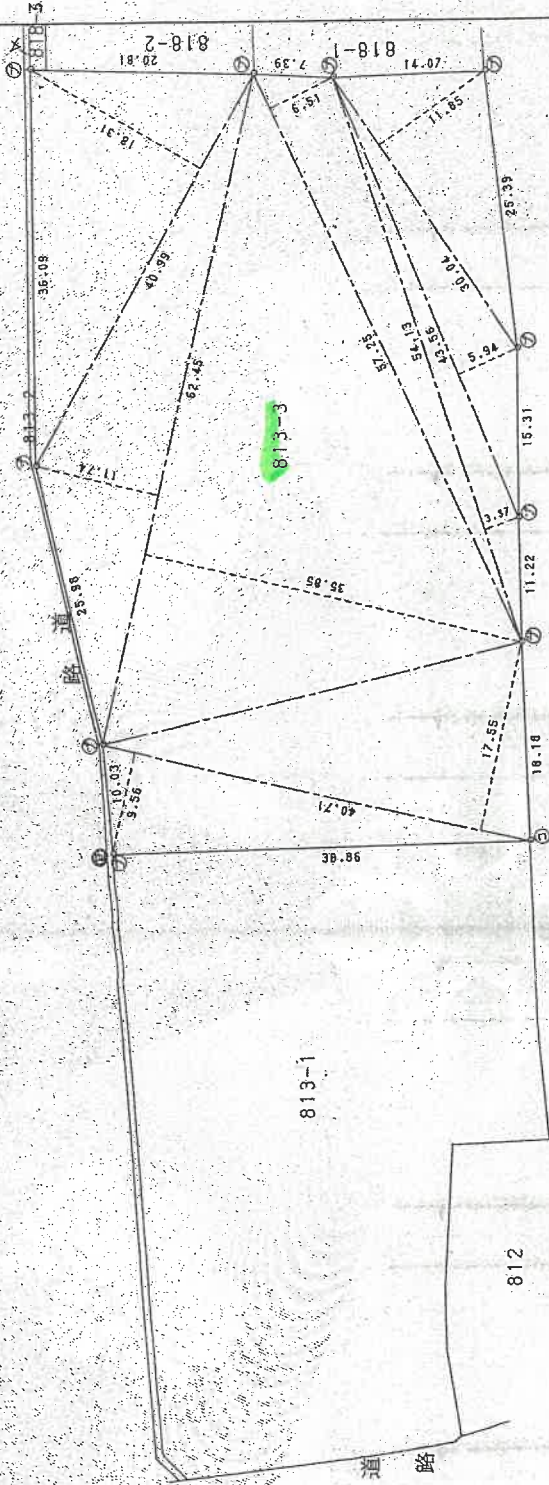
3158523



地積測量図

地番 813-3

土地の所在 児玉郡上里町大字三町字殿荒久



求積表

地番	813-1	積地
公積	4859.76	合計面積
		2998.00325
		面積
		1861.75

地番	813-3	積地
公積	40.71	合計面積
ハ	48.71	734.4505
ニ	62.45	2236.8325
ホ	57.25	372.6975
ヘ	54.13	182.4181
ト	43.56	259.7454
チ	30.04	353.9740
リ	62.45	733.8630
ル	40.99	750.5269
合計		5996.0065
合計面積		2998.00325
		2998.00

凡	①	境界線の種類	①	境界線の種類
例	②	石	③	金
	③	コンクリート	④	金
	④	アスファルト	⑤	金
	⑤	コンクリート	⑥	金
	⑥	アスファルト	⑦	金

製作者 [Redacted] (平成13年5月16日作製)

縮尺 1/500

A3判をA4判に縮小

これは図面に記録されている内容を証明した書面である。

(ご自身または地方自治体等へ提出)

令和7年6月13日

東京法務局港出張所

登記官

(56枚田)

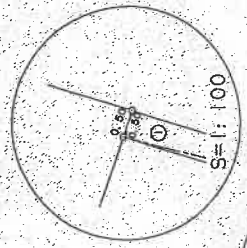
登記年月日：平成9年3月12日

地積測量図

地番 818-4-3

土地の所在 埼玉県上里町大字三町字殿荒久

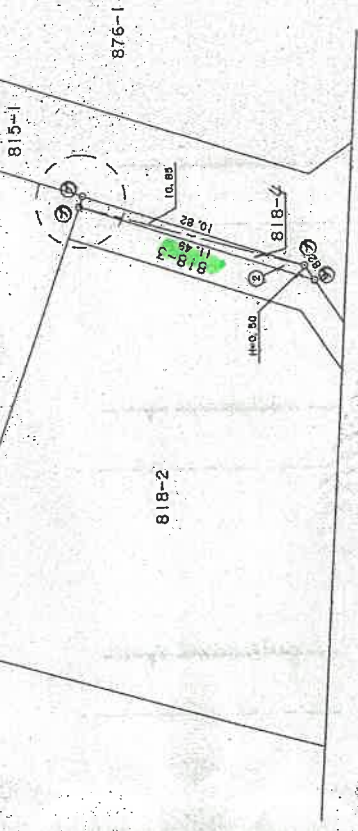
3158535



地番	符号	底辺	高さ	式	面積
818-4	1	10.85	0.50		5.4250
	2	11.49	0.50		5.7450
	合計				11.1700
	1/2				5.5850
	地積				5.58㎡

地番	818-3	26 - 5.58500 = 20.41500
	地積	20.41㎡

地番	818-3	20.41㎡
818-4		5.58㎡



877

A3判をA4判に縮小

見	境界線の種別	記号	境界線の種別	記号	境界線の種別
例	石杭	①	プラスチック杭	②	境界線の種別
	コンクリート杭	③	金属杭	④	
	金属釘	⑤	刻印	⑥	

作製者 土地家屋調査士 (平成8年12月23日作製)

埼玉県土地家屋調査士会

縮尺 1/250

申請人

これは図面に記載されている内容を証明した書面である。
(さいたま地方裁判所本庄出張所管轄)
令和7年6月13日 東京法務局本庄出張所 登記官

(57枚目)

登記年月日：平成17年3月24日

4158133

各階平面図

建築物各階平面図

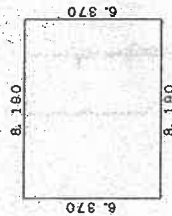
家屋番号 813番1の1

建築物の所在 児玉郡上里町大字三町字殿荒久813番地1



825-1 道路

主たる建物



求積表

8.190 x 6.370 = 52.1703

所面積 52.17 m²

812

1.07

1.00

道路 815-1

813-1

813-2

806-1

813-4

A3判をA4判に縮小

製作者

土地家屋調査士

3月18日(作製)

縮尺 1/250

申請人

縮尺 1/500

これは図面に記録されている内容を証明した書面である。
(さいたま地方方法務局本庄出張所管轄)
令和7年6月13日 東京法務局本庄出張所 登記係

(58 枚目)

地図整理番号：M52709

登記年月日：平成17年3月24日

4158134

各階平面図

建築物各階平面図

家屋番号 813番1の2

建築物の所在 見五郡上里町大字三町字歌荒久813番地1



825-1 道路

主たる建物



8.190 x 6.370 = 52.1703

求積数

床面積 52.17

812

813-1

808-1

813-4

道路 815-1

815-2

製作者

埼玉土地家屋調査士会

月18日(作製)

縮尺 1/250

申請人

縮尺 1/500

A3判をA4判に縮小

これは図面に記録されている内容を証明した書面である。

(さいたま地方事務所本庄出張所)

令和7年6月13日

東京法務局港出張所

登記簿

(39 枚目)

登記年月日：平成17年3月24日

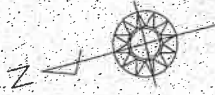
4158135

各階平面図

建築物図面
各階平面図

家屋番号 813番1の3

建築物の所在 見玉郡上里町大字三町字政荒久813番地1



825-1 道路

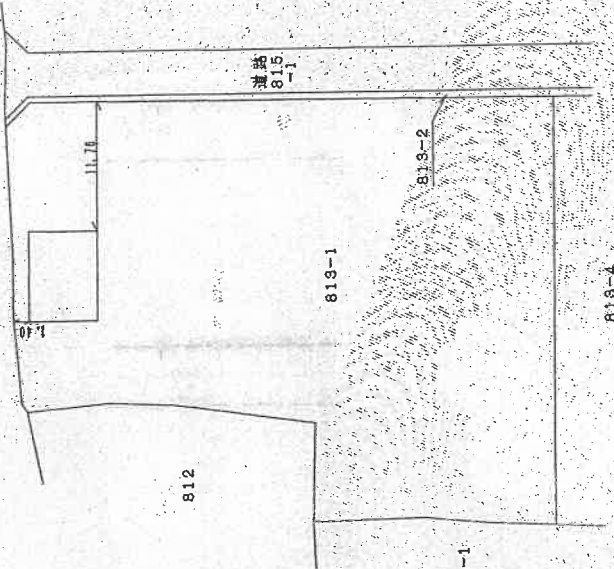
主たる建物



8.190 x 6.370 = 52.1703

床面積

床面積 52.17 m²



製作者

縮尺 1/250

申請人

縮尺 1/500

A3判をA4判に縮小

これは図面に記録されている内容を証明した書面である。

(さいたま地方方法務局本庄出張所管轄)

令和7年6月13日

東京法務局本庄出張所

登記官

(60枚目)

平成17年3月18日作製

埼玉土地家屋調査士会 用紙

登記年月日：平成17年3月24日

4158136

各階平面図

家屋番号 813番1の4

建物の所在 原玉郡上里町大字三町字殿荒久813番地1



主たる建物



床面積 52.17 m²

8.190 x 6.370 = 52.1703



808-1

812

13.51

11.72

道路 615-1

813-2

813-4

A3判をA4判に縮小

製作者

縮尺 1/250

申請人

縮尺 1/500

これは図面に記録されている内容を証明した書面である。
(さいたま地方自治体 原玉郡 813番地1 登記)

令和7年6月13日 東京法務局 港出張所

登記官

(6/枚目)

登記年月日：平成17年3月24日


4158137

各階平面図

建築物各階平面図


家屋番号 813番1の5

建築物の所在 児玉郡上里町大字三町字跡荒久813番地1



825-1 道路

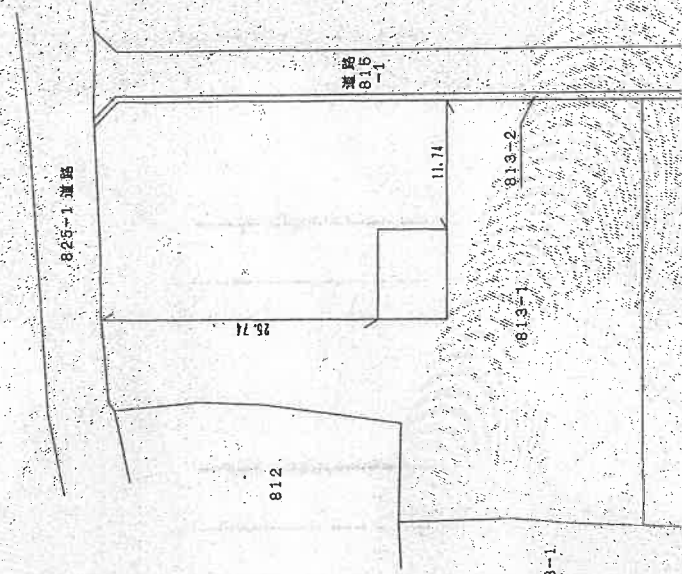
主たる建物



8.190 x 6.370 = 52.1703

求積率

床面積 52.17 ㎡



A3判をA4判に縮小

製作者

土地調査士 家屋

3月18日(作製)

縮尺 1/250

申請人

縮尺

1/500

これは図面に記録されている内容を証明した書面である。
(さいたま地方方法務局本庄出張所管轄)
令和7年6月13日 東京法務局本庄出張所

登記官

(62枚目)

地図整理番号：M52690

登記年月日：平成17年3月24日

4158138

各階平面図

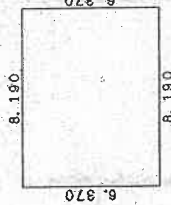
建築物図面

家屋番号 813番1の6

建築物の所在 埼玉県上里町大字三町学蔵荒久813番地1



主たる建物



求積数 8.190 x 6.370 = 52.1708

床面積 52.17 m²



825-1 道路

812

97.83

813-1

815
816
-1

813-2

808-1

813-4

製作者 土地調査士 家屋番号

3月18日(作製)

縮尺 1/250

申請人

縮尺 1/500

A3判をA4判に縮小

これは図面に記録されている内容を証明した書面である。
(さいたま地方公共団体 埼玉県上里町 17.3.24 登記)
令和7年6月13日 東京法務局 提出書類

登記簿

(2枚目)

登記年月日：平成17年3月24日

4158139

各階平面図

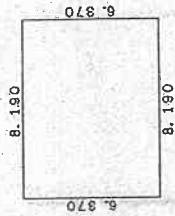
建築物図面
各階平面図

家屋番号 813番1の7

建築物の所在 埼玉県上里町大字三町字殿元久813番地1



主たる建物



床面積

8.190 x 6.370 = 52.1703

床面積 52.17 m²

625-1 道路

1.61

1.78

812

813-1

813-2

808-1

813-4

道路
816-1

製作者
埼玉県
国土

18日(作製)

縮尺 1/250

申請人

縮尺

1/500

A3判をA4判に縮小

これは図面に記録されている内容を証明した書面である。

(さいたま地方裁判所本庄出張所管轄)

令和7年6月13日

東京法務局増田誠所

登記官

(64枚目)

地図整理番号：M52692

(埼玉県地家屋調査士会用紙)

登記年月日：平成17年3月24日

各階平面図

家屋番号 813番1の8


建物の所在 埼玉県上里町犬塚三軒平敷高久813番地1



4158140

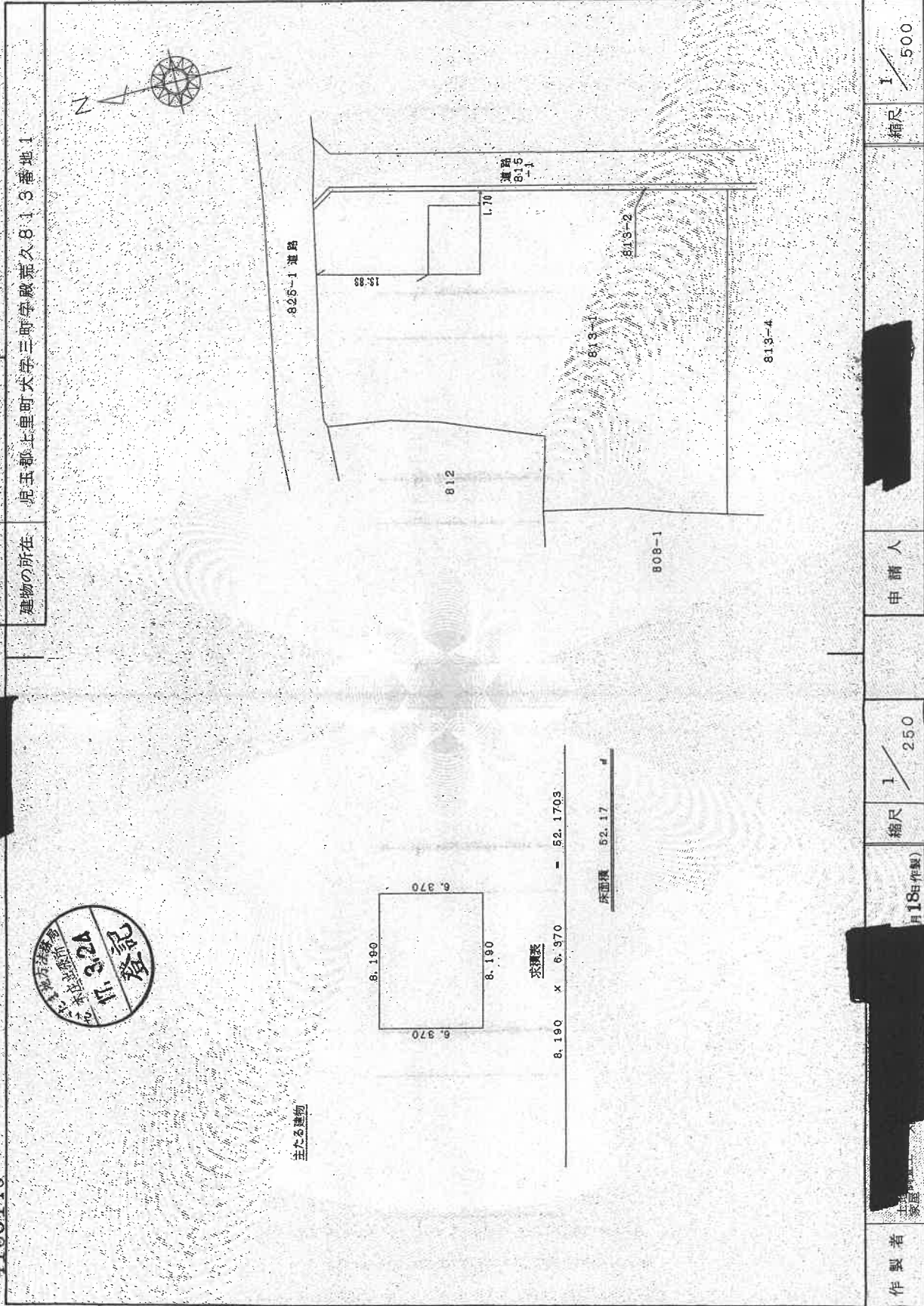


主たる建物



床面積 52.17

8.190 x 6.370 = 52.1703



製作者

縮尺 1/250

申請人

縮尺 1/500

A3判をA4判に縮小

これは図面に記録されている内容を証明した書面である。
(さいたま地方法務局本庄出張所管轄)
令和7年6月13日 東京地方法務局本庄出張所

登記官

(65枚目)

登記年月日：平成17年3月24日

各階平面図

4158141



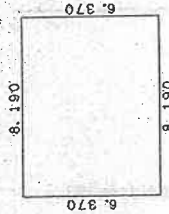
家屋番号 813番1の9

建物の所在 児玉郡上里町大字三町字殿元久813番地1

建物図面



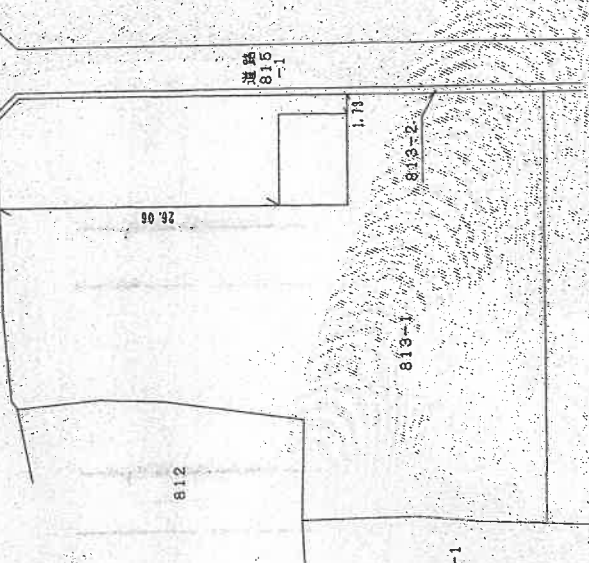
主たる建物



床面積 52.17 m²

8.190 x 6.370 = 52.1709

825-1 道路



製作者

縮尺 1/250

申請人

縮尺 1/500

A3判をA4判に縮小

(埼玉土地家屋調査士会用紙)

登記年月日：平成17年3月24日

4158142

各階平面図


建築物各階平面図

家屋番号 813番1の1.0

建築物の所在 児玉郡上里町大字三町字殿荒久813番地1



主たる建物



床面積 52.17 m²

8.190 x 6.370 = 52.1703



808-1 道路

812

819-2

815 道路

819-1

床面積 52.17 m²

808-1

813-1

813-4

製作者

土地調査士

3月18日(作製)

縮尺 1/250

申請人

縮尺 1/500

A3判をA4判に縮小

これは図面に記録されている内容を証明した書面である。
(さいたま地方法務局本庄出張所管轄)

令和7年6月13日

東京法務局本庄出張所

登記官

(67枚目)

登記年月日：平成15年5月9日

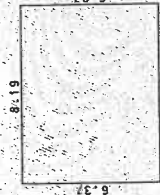
4158143

各階平面図

建築物図面

家屋番号 813-301

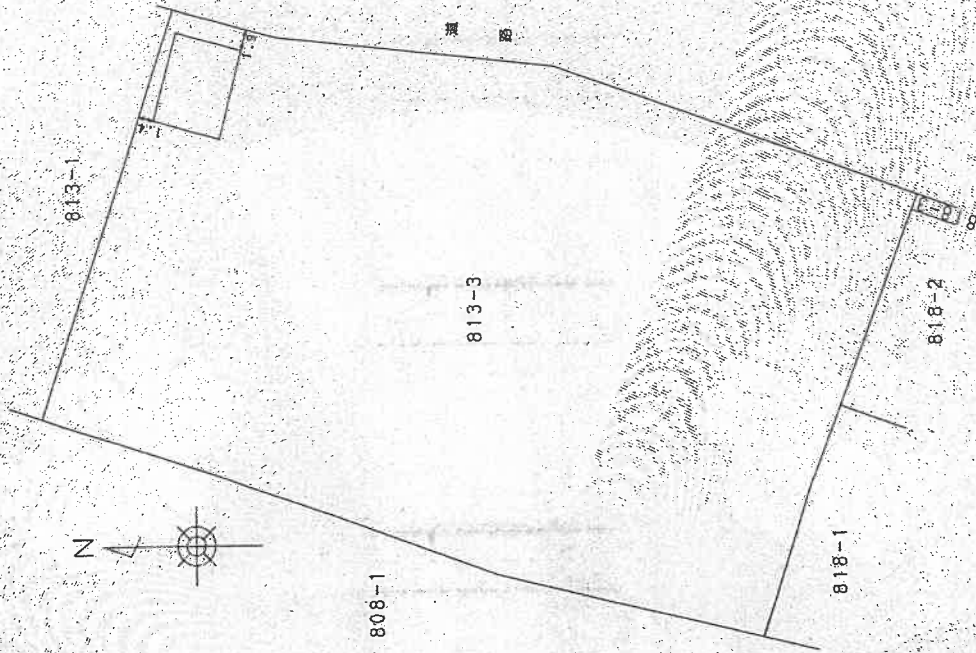
建築物の所在 見玉郡上里町大幸三町字殿元久813番地3



採掘基

$8.19 \times 6.37 = 52.1703$

床面積 52.17 m²



距離はメートル単位

縮尺 1/500

申請人

縮尺 1/250

頭(石作製)

作製者

(埼玉土地家屋調査士会専用紙)

A3判をA4判に縮小

これは図面に記録されている内容を証明した書面である。

(さいたま地方支務局本庄出張所管轄)

令和7年6月13日

東京法務局港出張所

登記官

(68枚目)

登記年月日：平成15年5月9日



4158144

各階平面図

建築物平面図

家屋番号 813-302

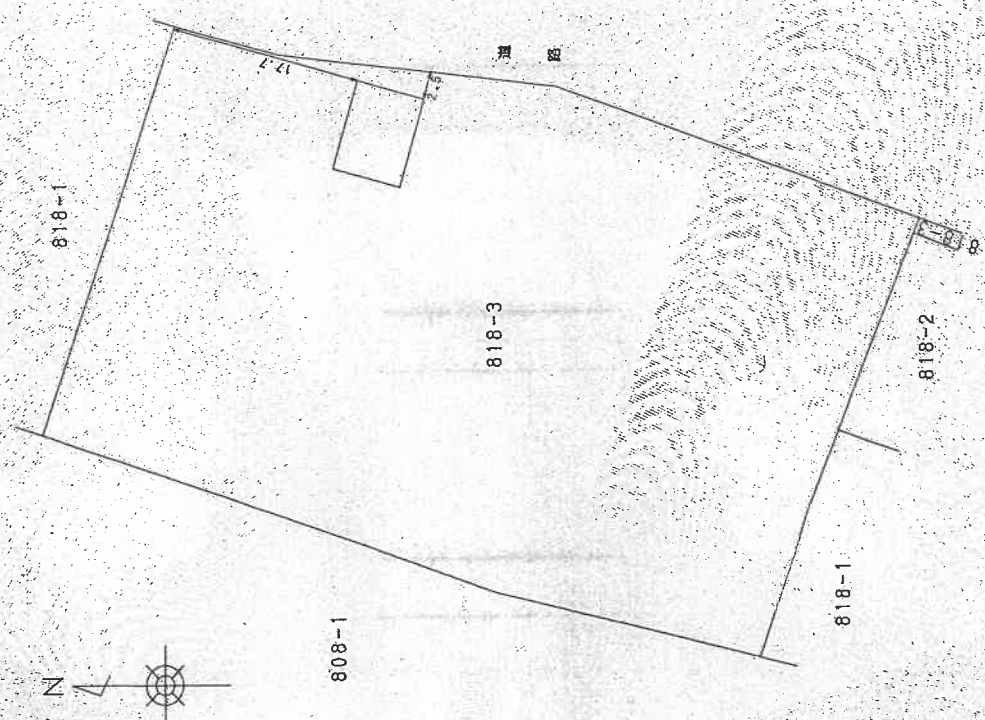
建築物の所在 埼玉県上里町大字三町字敷荒久813番地3



面積

8.19 x 6.37 = 52.1703

床面積 52.17 m²



距離はメートル単位

製作者

5月 月作製

縮尺 1/250

申請人

縮尺 1/500

A3判をA4判に縮小

これは図面に記録されている内容を証明した書面である。

(さいたま地方事務局長本庄出雲所管轄)

令和7年6月13日

東京法務局港出張所

登記簿

(69枚目)

登記年月日：平成15年5月9日


4158145

各階平面図

建物図面

家屋番号 813-303

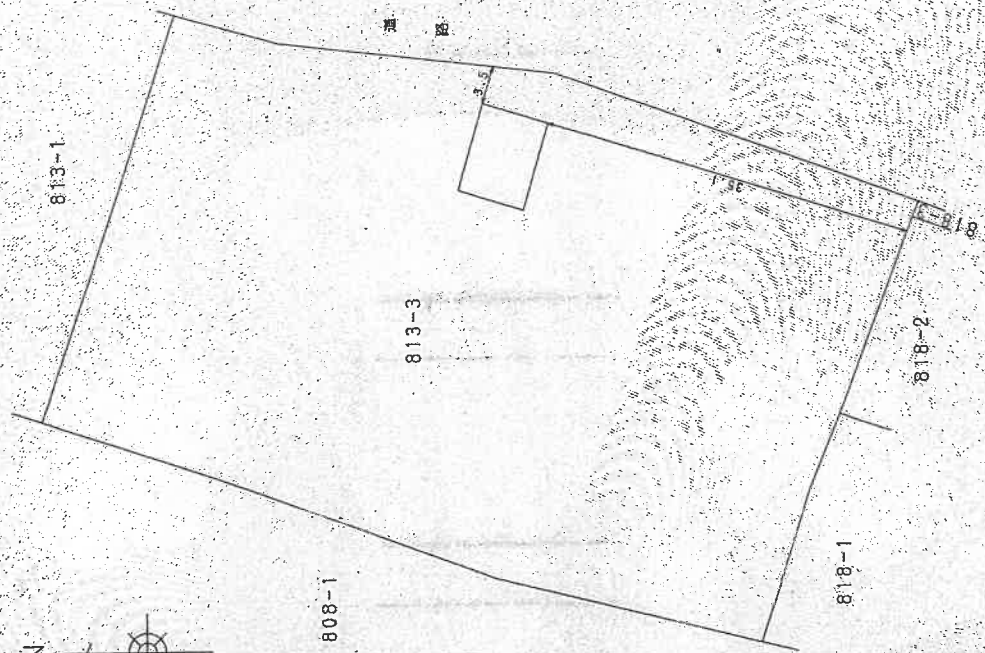
建物の所在 埼玉県上里町大字三町字殿荒久8.1.3番地3



求積数

8.19 x 6.37 = 52.1703

床面積 52.17 m²



距離はメートル単位

製作者

年月日 (製作日)

縮尺 1/250

申請人

縮尺 1/500

A3判をA4判に縮小

これは図面に記録されている内容を証明した書面である。
(さいたま地方方法務局本庄出張所管轄)

令和7年6月13日

東京法務局出張所

登記官

(70枚目)

登記年月日：平成15年5月9日

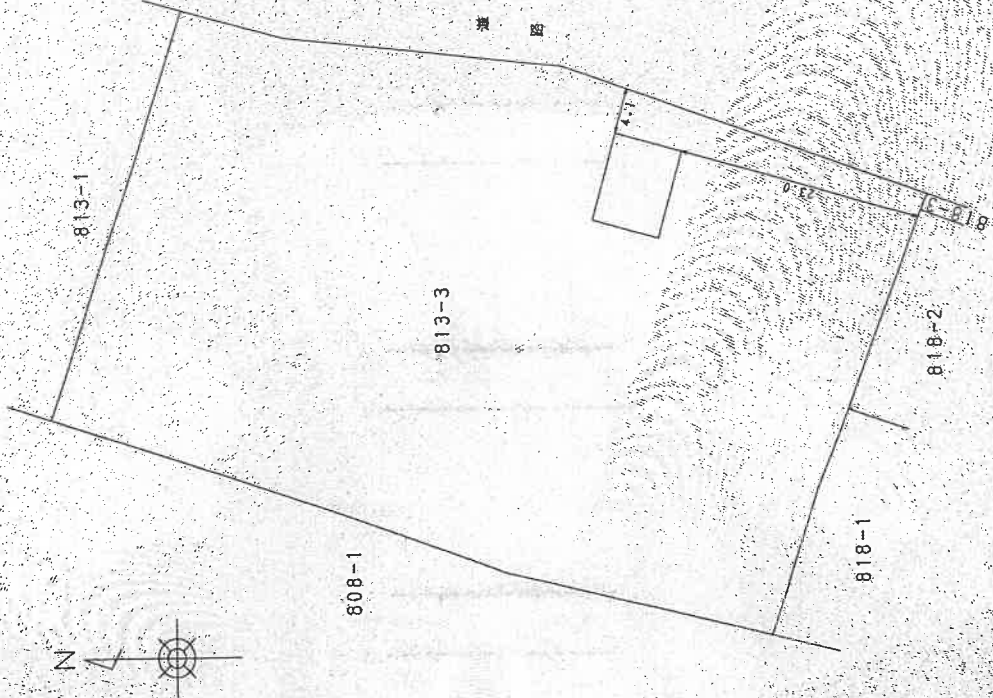

4158146

各階平面図

建築物図

家屋番号 813-304

建築物の所在 埼玉県上里町大字三町字殿荒久813番地3



求積表

$8.19 \times 6.37 = 52.1703$

床面積 52.17 m^2

製作者
土地調査士
家屋

縮尺 1/250

5月7日(製)

申請人

縮尺 1/500

距離はメートル単位

A3判をA4判に縮小

これは図面に記録されている内容を証明した書面である。

(さいたま地方事務局長庄田隆司書簡)

令和7年6月13日

東京法務局漢出事務所

登記簿

(7/枚目)

地図整理番号：H52703

登記年月日：平成15年5月9日


4158147

各階平面図

建物各階平面図

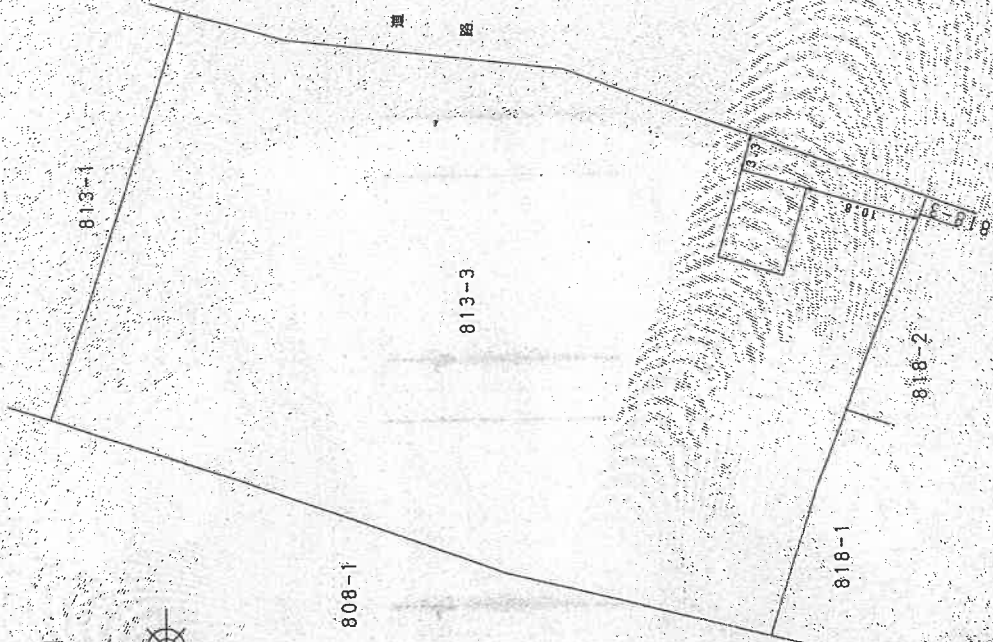
家屋番号 813-3の5

建物の所在 埼玉県上里町大字三町字殿荒久813番地3



求積数
8.19 x 6.37 = 52.1703

採面積 52.17 m²



距離はメートル単位

製作者
土地調査
家屋

縮尺 1/250

申請人

縮尺 1/500

5月7日作製

(埼玉県土地家屋調査士会用品)

A3判をA4判に縮小

これは図面に記録されている内容を証明した書面である。
(さいたま地方方法務局本庄出張所管轄)
令和7年6月13日 東京法務局港出張所

登記官

(72枚目)

地図整理番号：M52704

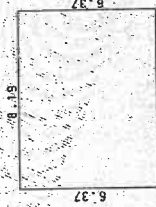

登記年月日：平成15年5月9日

各階平面図

4158148

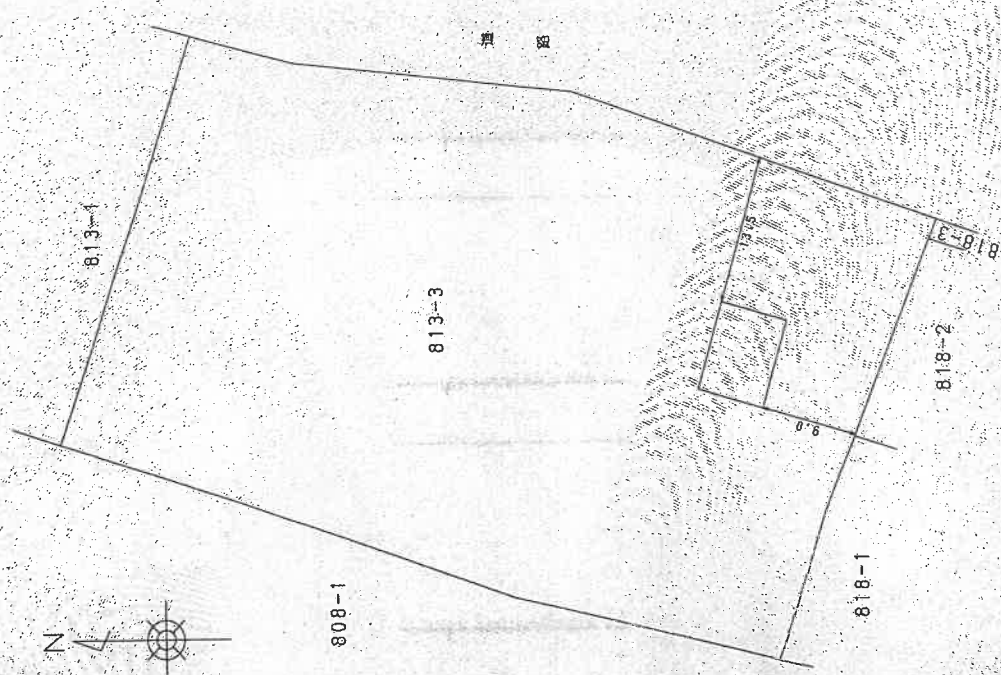
家屋番号 813-306

建築物の所在 京玉郡上里町大字三田字殿荒久813番地3



床面積 8.19 x 6.37 = 52.1703

床面積 52.17 m²



距離はメートル単位

作製者 土地調査家屋

縮尺 1/250

申請人

縮尺 1/500

A3判をA4判に縮小

これは図面に記録されている内容を証明した書面である。
(さいたま地方事務所本庄出張所管轄)

令和7年6月13日

東京法務局港出張所

登記簿

(73枚目)

(埼玉土地家屋調査士会用紙)

地図整理番号：M52705

登記年月日 平成15年5月9日

4158149

各階平面図

家屋番号 813-307

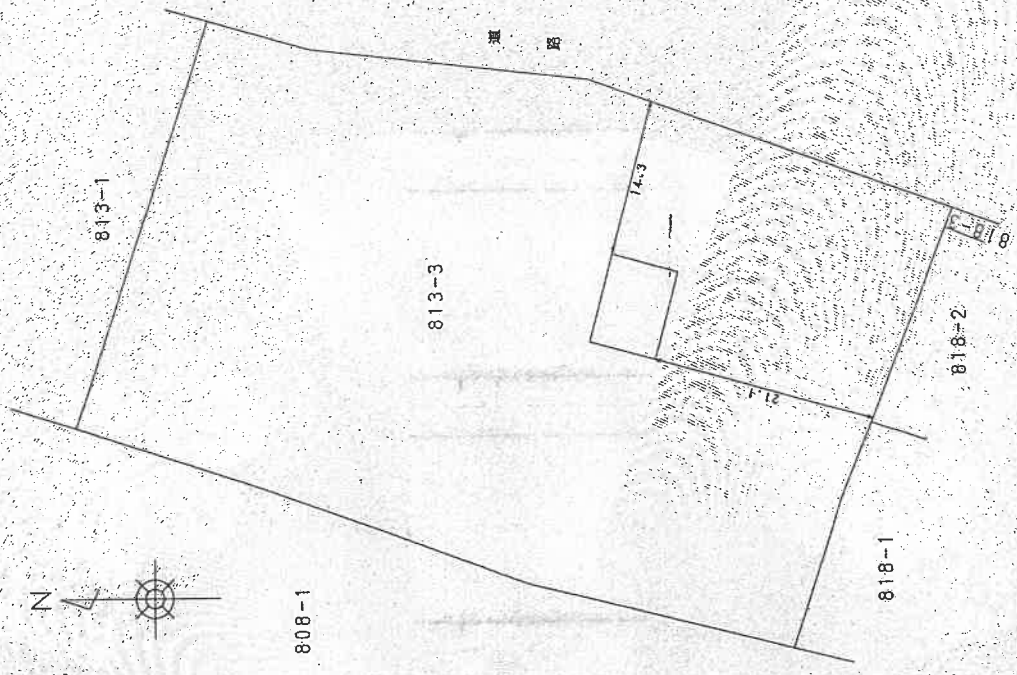
建築物の所在 埼玉県上里町大字三軒字殿荒久813番地7



求積数

$8.19 \times 6.37 = 52.1703$

床面積 52.17 m²



距離はメートル単位

製作者 土屋調査士

5月7日(作製)

縮尺 1/250

申請人

縮尺 1/500

A3判をA4判に縮小

これは図面に記録されている内容を証明した書面である。
(さいたま地方方法務局本庄出張所管轄)
令和7年6月13日 東京法務局本庄出張所 登記官

(74枚目)

地図整理番号: M52706

登記年月日：平成15年5月9日


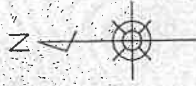
4158150

各階平面図

家屋番号 813-308

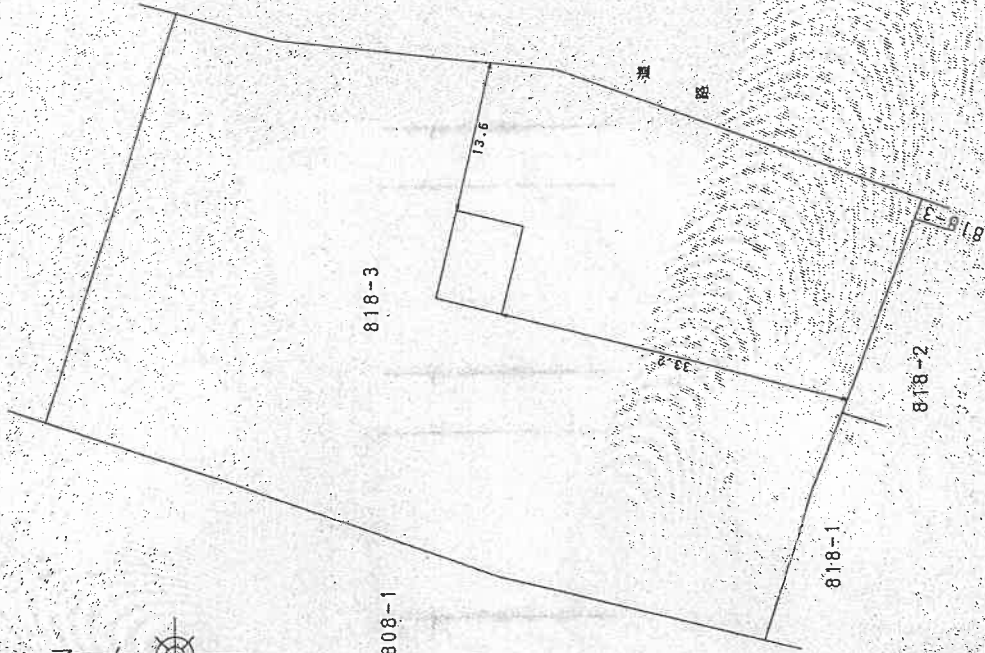
建築物の所在 泉玉郡上里町大寺三軒字殿荒久813番地3

建築物各階平面図



床面積 8.19 x 6.37 = 52.1703

床面積 52.17㎡



距離はメートル単位

製作者 上野剛志士 家屋	縮尺 1/250	申請人	縮尺 1/500
--------------------	-------------	-----	-------------

平成15年5月9日作製

(埼玉土地家屋調査士会用品)

A3判をA4判に縮小

これは図面に記録されている内容を証明した書面である。
(さいたま地方法務局本庄出張所管轄)
令和7年6月13日 東京法務局港出張所

登記官

地図整理番号：M52707

登記年月日：平成15年5月9日

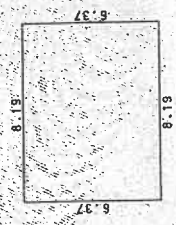
415815

各階平面図

建物図面

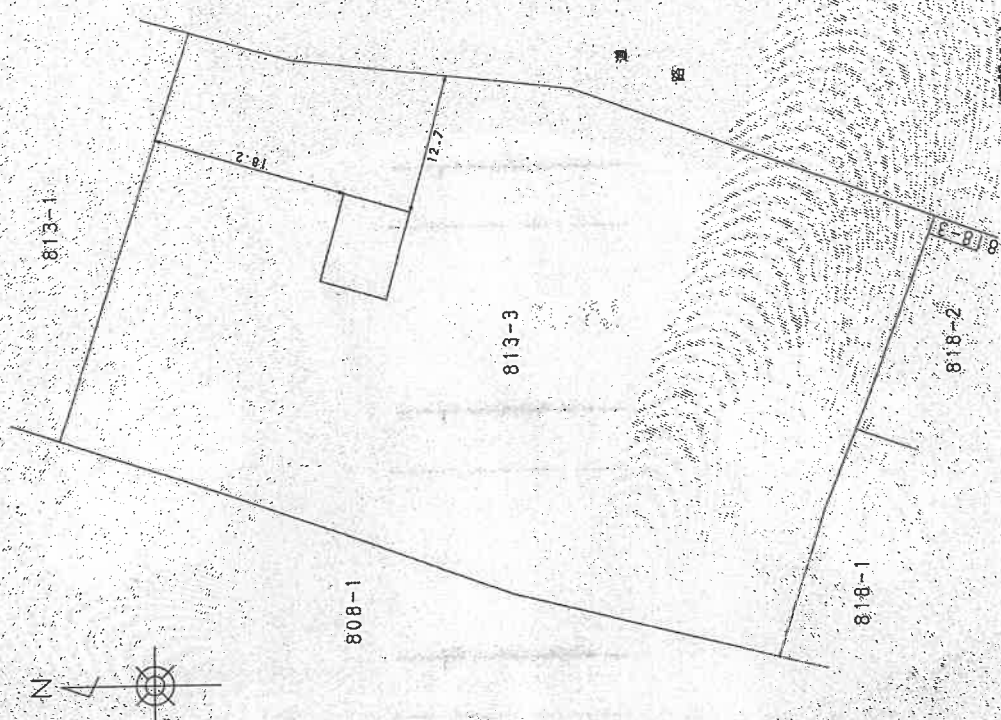
家屋番号 813-3の9

建物の所在 埼玉県上里町大字三町字殿荒久81.3番地3



面積数 8.19 x 6.37 = 52.1703

床面積 52.17 m²



距離はメートル単位

作製者 [Redacted]

縮尺 1/250

申請人 [Redacted]

縮尺 1/500

A3判をA4判に縮小

これは図面に記録されている内容を証明した書面である。
(さいたま市地方務局本庄出張所発行)
令和7年6月13日 東京法務局本庄出張所

登記簿

(76枚目)

地図整理番号：N52712



登記年月日：平成15年5月9日

4158152

各階平面図

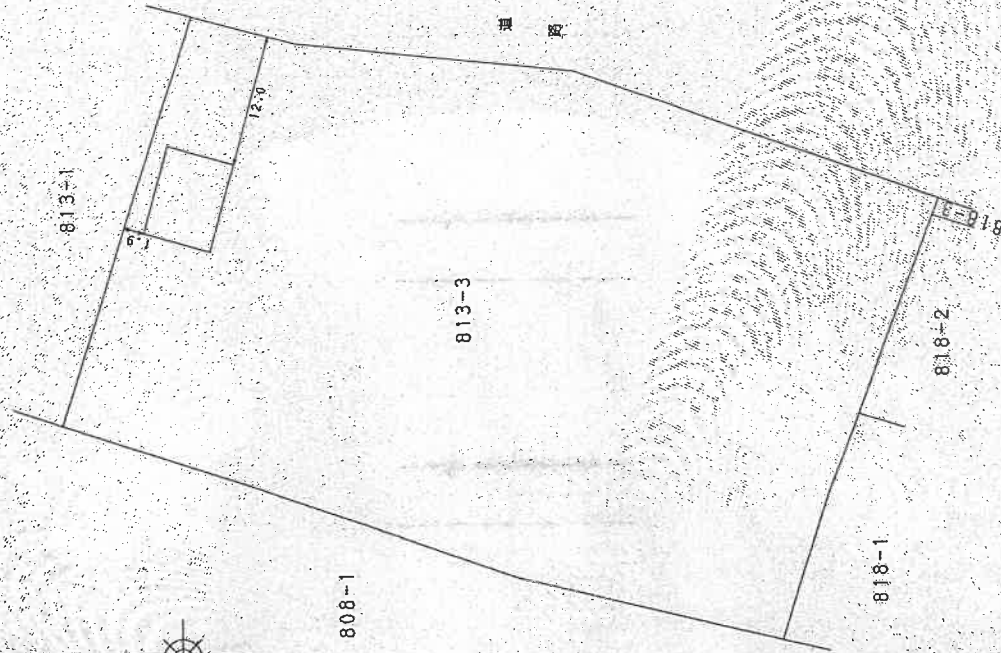
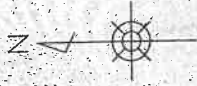
家屋番号 813-3の10

建物の所在 見玉郡上里町大子三町字新荒久813番地3



面積 8.19 x 6.37 = 52.1703

床面積 52.17 m²



距離はメートル単位

製作者

土地調査家屋番号

平成15年5月9日(作成)

縮尺 1/250

申請人

縮尺 1/500

A3判をA4判に縮小

これは図面に記録されている内容を証明した書面である。
(さいたま地方方法務局本庄出張所)
令和7年6月13日 東京法務局港出張所

登記簿

(77枚目)


登記年月日：平成15年5月9日

4158153

各階平面図

家屋番号 813-3011

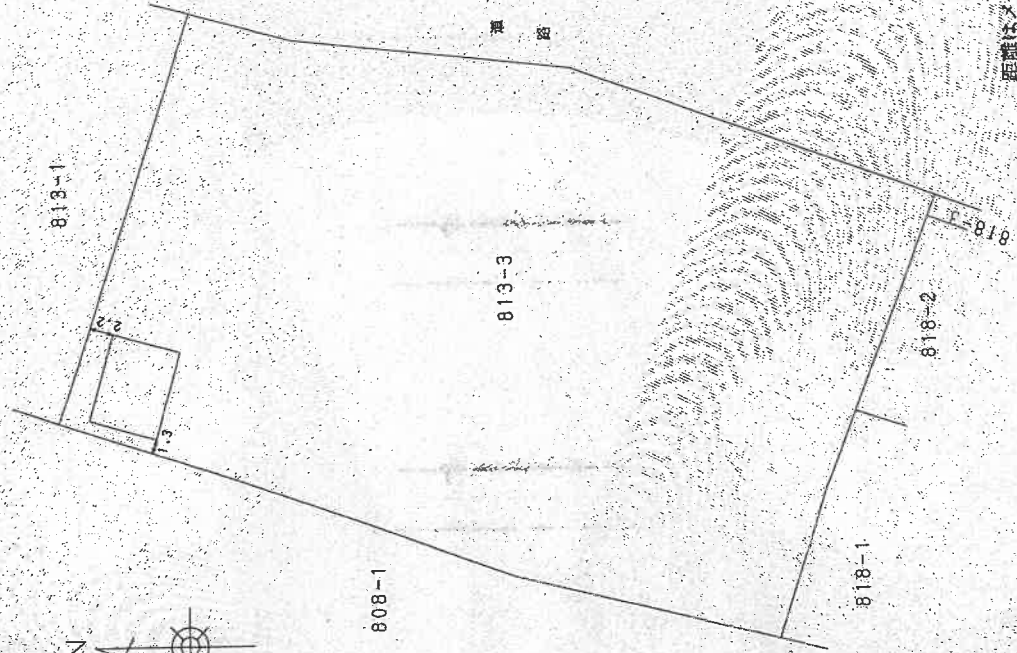
建築物の所在 尾玉郡上里田大字三田字敷荒久813番地3



求積数

$8.19 \times 6.37 = 52.1703$

床面積 52.17㎡



距離はメートル単位

作業者 土地調査士 家屋

5月 8日(作製)

縮尺 1/250

申請人

縮尺 1/500

A3判をA4判に縮小

これは図面に記録されている内容を証明した書面である。
(さいたま地方事務所本庄出張所管轄)
令和7年6月13日 東京法務局本庄出張所 登記係

登記年月日 平成15年5月9日

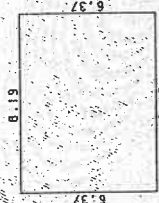
4158154

各階平面図

家屋番号 813-3の12

建築物の所在 見五郎上里町大字三郎字敷荒久813番地3

建築物面図



求積数

8.19 x 6.37 = 52.1703

床面積 52.17m²



距離はメートル単位

作製者 国土院

縮尺 1/250

申請人

縮尺 1/500

5月 8日作製

(埼玉土地家屋調査士会 会用品)

A3判をA4判に縮小

これは図面に記録されている内容を証明した書面である。
(さいたま方法務局本庄出張所管轄)
令和7年6月13日 東京法務局港出張所

登記簿

(79枚目)

地図整理番号: M62715

登記年月日：平成15年5月9日

4158155

各階平面図

家屋番号 813-3の13

建築物の所在 見玉郡上里町大字三町字殿荒久813番地3

建築物図

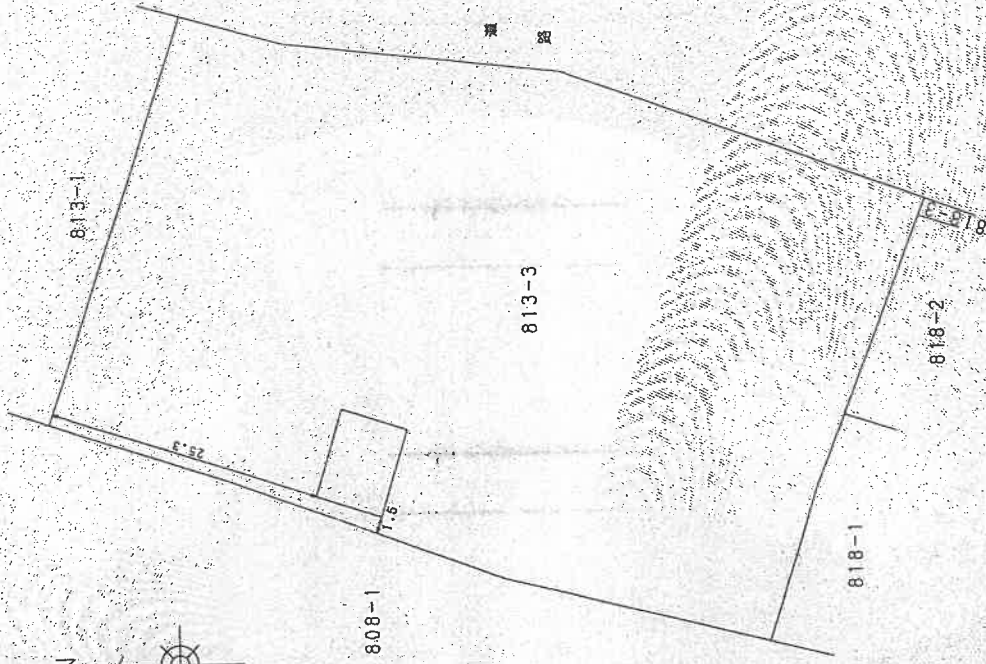
各階平面図



求積式

$8.19 \times 6.37 = 52.1703$

床面積 52.17 m²



距離はメートル単位

製作者 [Redacted]

縮尺 1/250

申請人 [Redacted]

縮尺 1/500

A3判をA4判に縮小

(埼玉土地家屋調査士会用紙)

これは図面に記録されている内容を証明した書面である。

(さいたま地方支務局本庄出張所管轄)

令和7年6月13日

東京支務局本庄出張所

登記官

(80枚目)

登記年月日：平成15年5月9日


4158156

各階平面図

家屋番号 813-3の14

建築物の所在 見玉郡上里御大寺三町字般若荒久813番地3

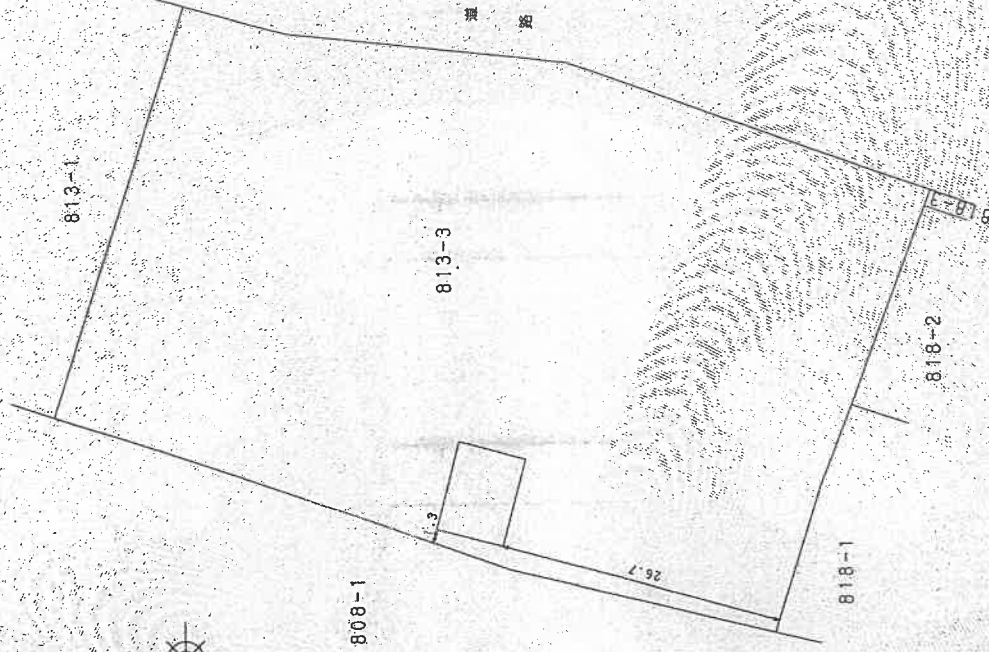
建築物各階平面図



床面積

8.19 x 6.37 = 52.1703

床面積 52.17 m²



距離はメートル単位

作製者

家屋調査士 5月8日作製

縮尺 1/250

申請人

縮尺 1/500

A3判をA4判に縮小

これは図面に記録されている内容を証明した書面である。
(さいたま地方方法務局本庄出張所管轄)
令和7年6月13日 東京法務局本庄出張所

登記官

(8/枚目)


登記年月日：平成15年5月9日

4158157

各階平面図

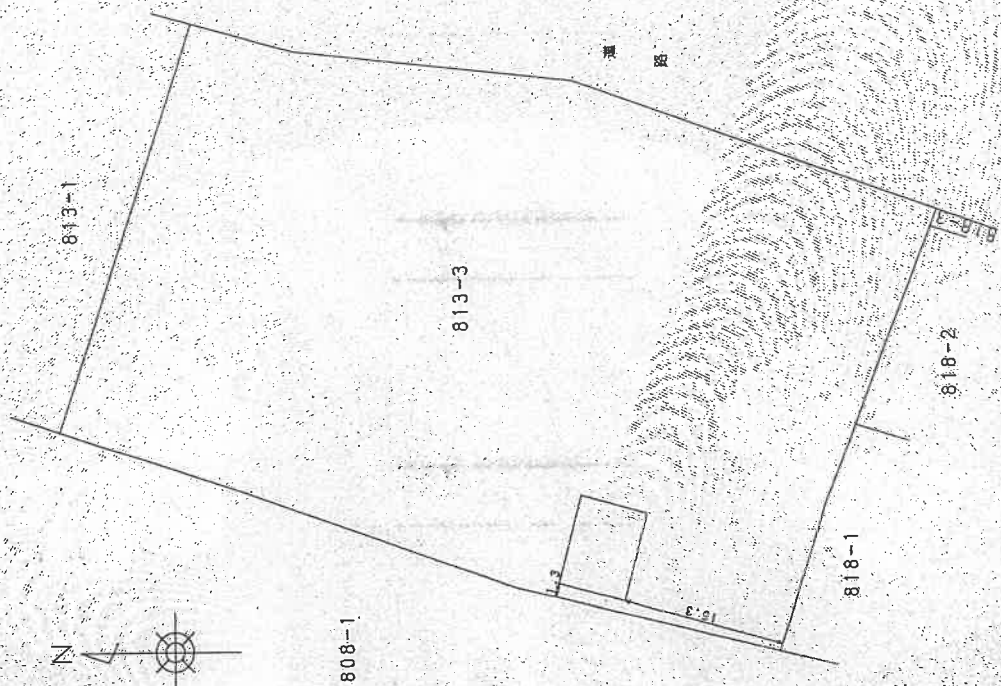
家屋番号 813-3015

建築物の所在 埼玉県上里町大字三田字殿荒久8.1.3番地3



面積 8.19 x 6.37 = 52.1703

床面積 52.17 m²



距離はメートル単位

製作者 土地調査士 家屋

縮尺 1/250

申請人

縮尺 1/500

平成15年5月8日付製

(埼玉県地家屋調査士会印)

A3判をA4判に縮小

これは図面に記録されている内容を証明した書面である。
(さいたま地方法務局本庄出張所管轄)
令和7年6月13日 東京法務局港出張所

登記簿

(2枚目)

地図整理番号：M52719



登記年月日：平成15年5月9日

4158158

各階平面図

家屋番号 813-3の16

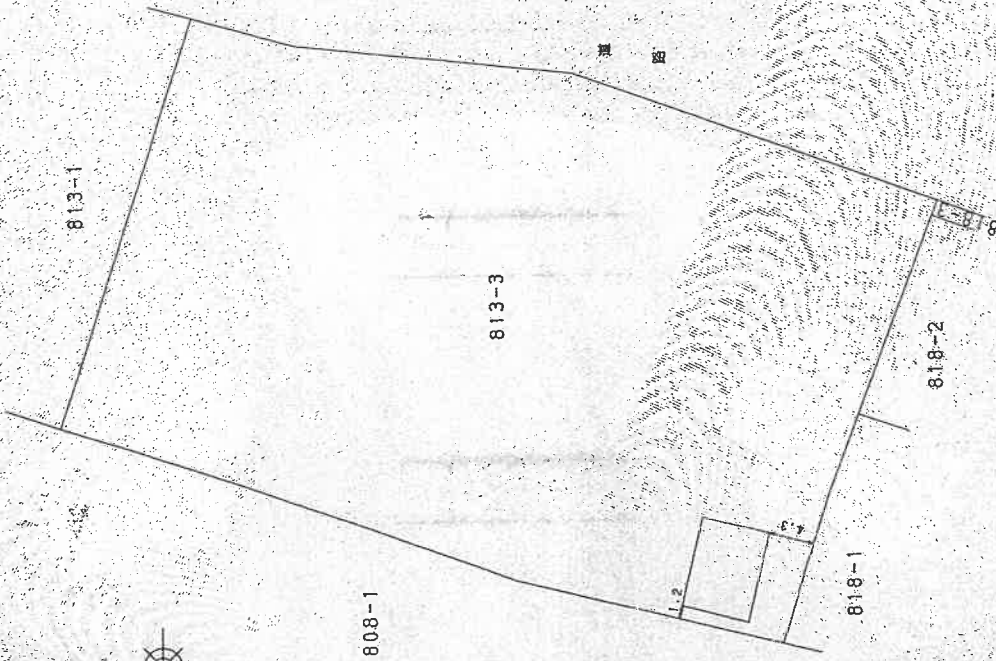
建物の所在 浜五郡上里町入字三田字殿荒久813番地3



求積式

$8.19 \times 6.37 = 52.1703$

床面積 52.17 m²



距離はメートル単位

製作者
上野園産士
家屋

縮尺 1/250
平成15年5月8日作製

申請人

縮尺 1/500

A3判をA4判に縮小

これは図面に記録されている内容を証明した書面である。

(さいたま地方事務局本庄出張所管轄)

令和7年6月13日

東京法務局港出張所

登記簿

(2)枚目

登記年月日：平成16年3月23日


4158161

各階平面図

建築物図面
各階平面図

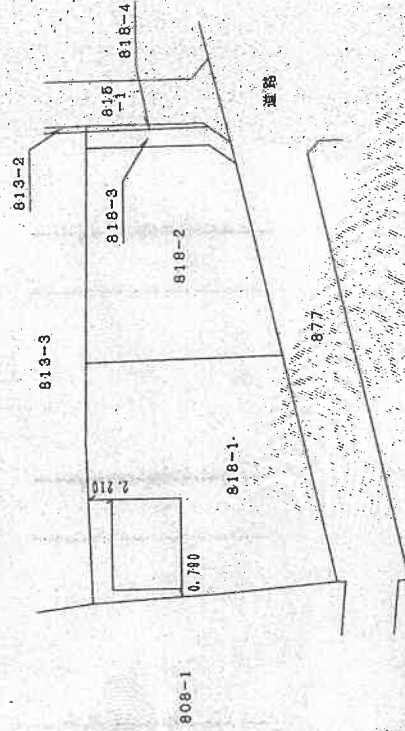
家屋番号 818番1の1

建築物の所在 見玉郡上里町大字三町字殿荒久818番地1



床面積 52.17 m²

8.180 x 6.370 = 52.1703



作製者

縮尺 1/250

申請人

縮尺 1/500

A3判をA4判に縮小

これは図面に記録されている内容を証明した書面である。

(さいたま市地方事務局長庄出義所管轄)

令和7年6月13日

東京法務局港出張所

登記簿

(84枚目)

地図整理番号：M52721

登記年月日：平成16年3月23日


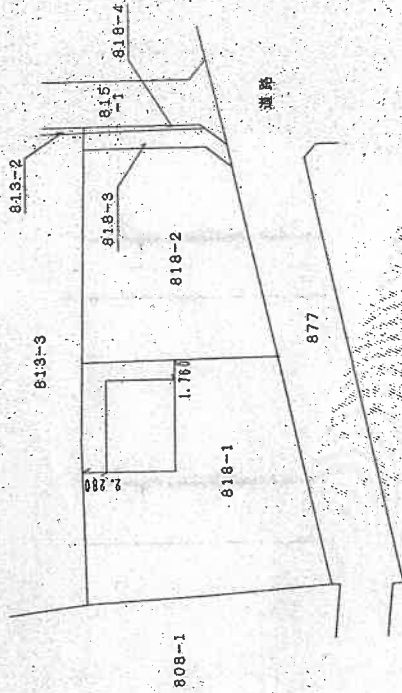
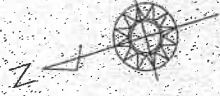

4158162

各階平面図

建築物図面
各階平面図

家屋番号 818番1の2

建築物の所在 見玉郡上里町犬子三町分敷荒久818番地1



求積数

8.190 x 6.370 = 52.1703

床面積 52.17 m²

製作者

土地調査士
家屋調査士

縮尺 1/250

18日(作製)

申請人



縮尺 1/500

A3判をA4判に縮小

これは図面に記録されている内容を証明した書面である。

(さいたま地方事務所本庄出張所管轄)

令和7年6月13日

東京法務局港出張所

登記簿

(85枚目)

地図整理番号：M52722

(埼玉土地家屋調査士会角紙)

登記年月日 平成16年3月23日

各階平面図

4158163



これは図面に記録されている内容を証明した書面である。
(さいたま地方裁判所本庄出張所管轄)
令和7年6月13日 東京法務局本庄出張所


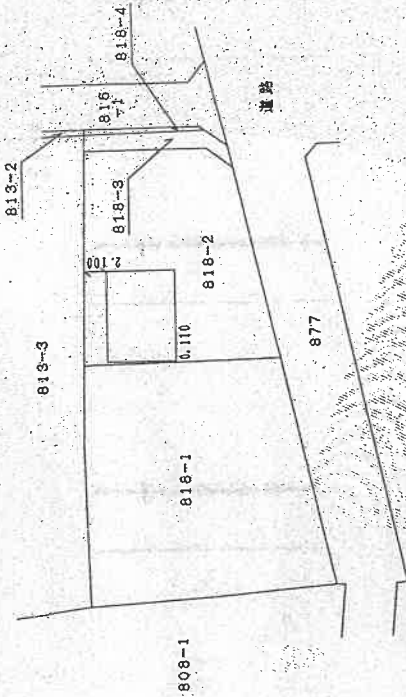
登記名

(86枚目)

建築物平面図

家屋番号 818番2の1

建築物の所在 見玉郡上里町大字三町字殿荒久818番地2



床面積 8.190 x 8.370 = 52.1703

床面積 62.17 m²

A3判をA4判に縮小

作製者

土地調査士
家園

3月18日(作製)

縮尺 1 / 250

申請人



縮尺

1 / 500

(埼玉土地家屋調査士会用品紙)

登記年月日：平成16年3月23日

4158164




各階平面図

建築物図面

家屋番号 818番2の2

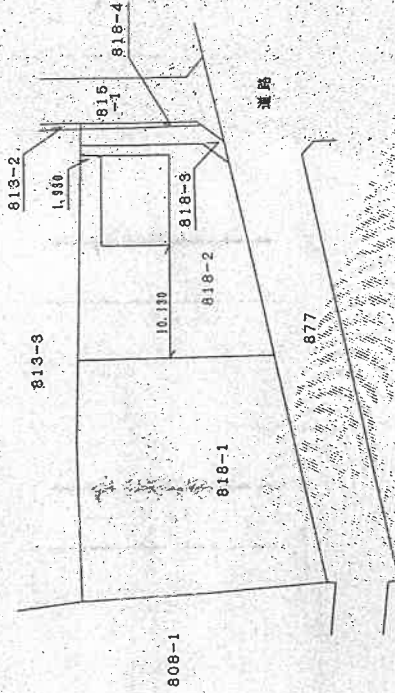
建築物の所在 埼玉県上里町大字三町字殿荒久8.1.8番地2



床面積

8.190 x 6.370 = 52.1703

床面積 52.17



作製者

国土院

3月18日(作製)

縮尺 1/250

申請人

縮尺

1/500

A3判をA4判に縮小

これは図面に記録されている内容を証明した書面である。

(さいたま地方検察庁本庄出張所管轄)

令和7年6月13日

真奈法務局港出張所

登記官

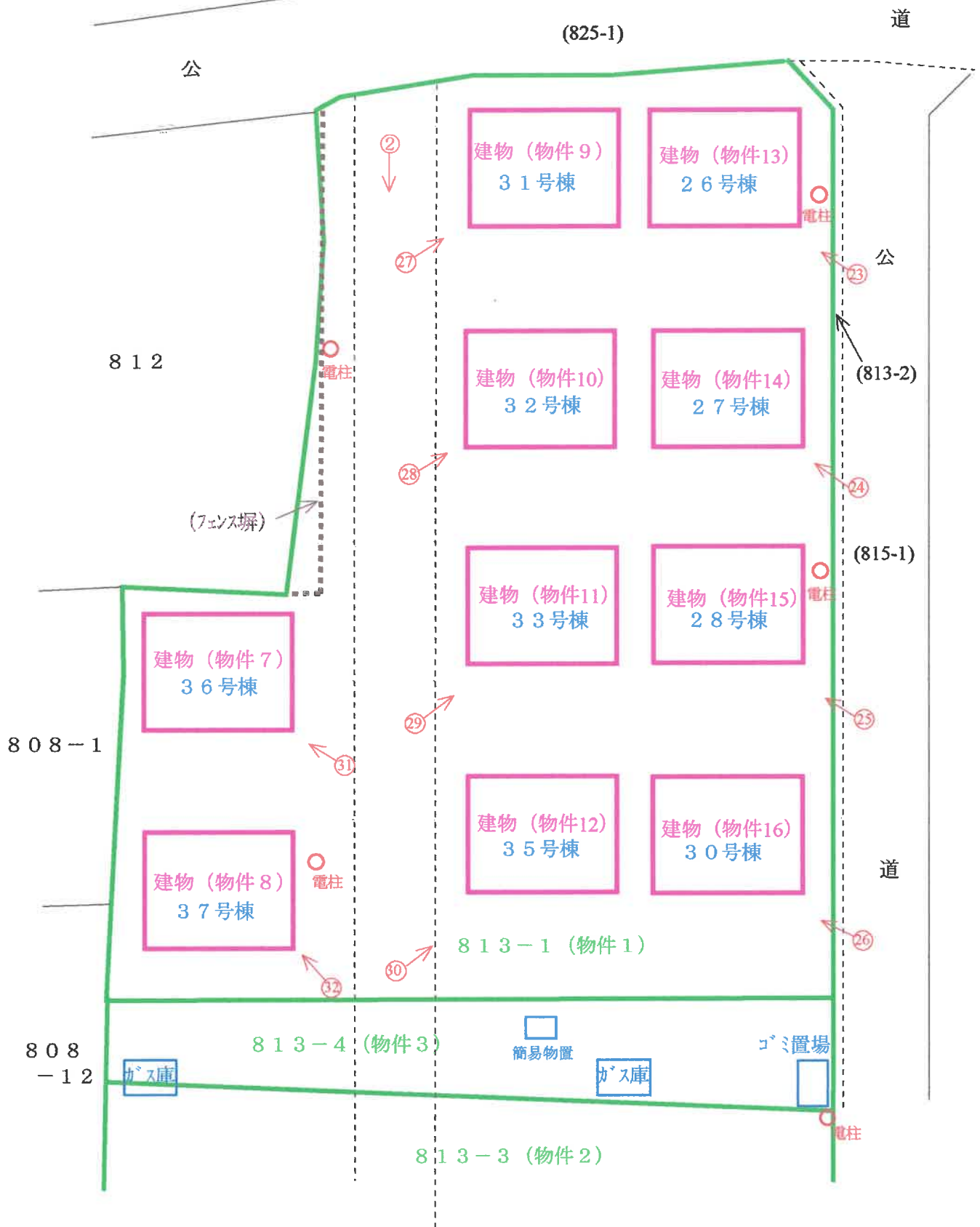
(87枚目)

地図整理番号：M52724

(埼玉県上里町大字三町字殿荒久)

土地建物位置関係図(1)

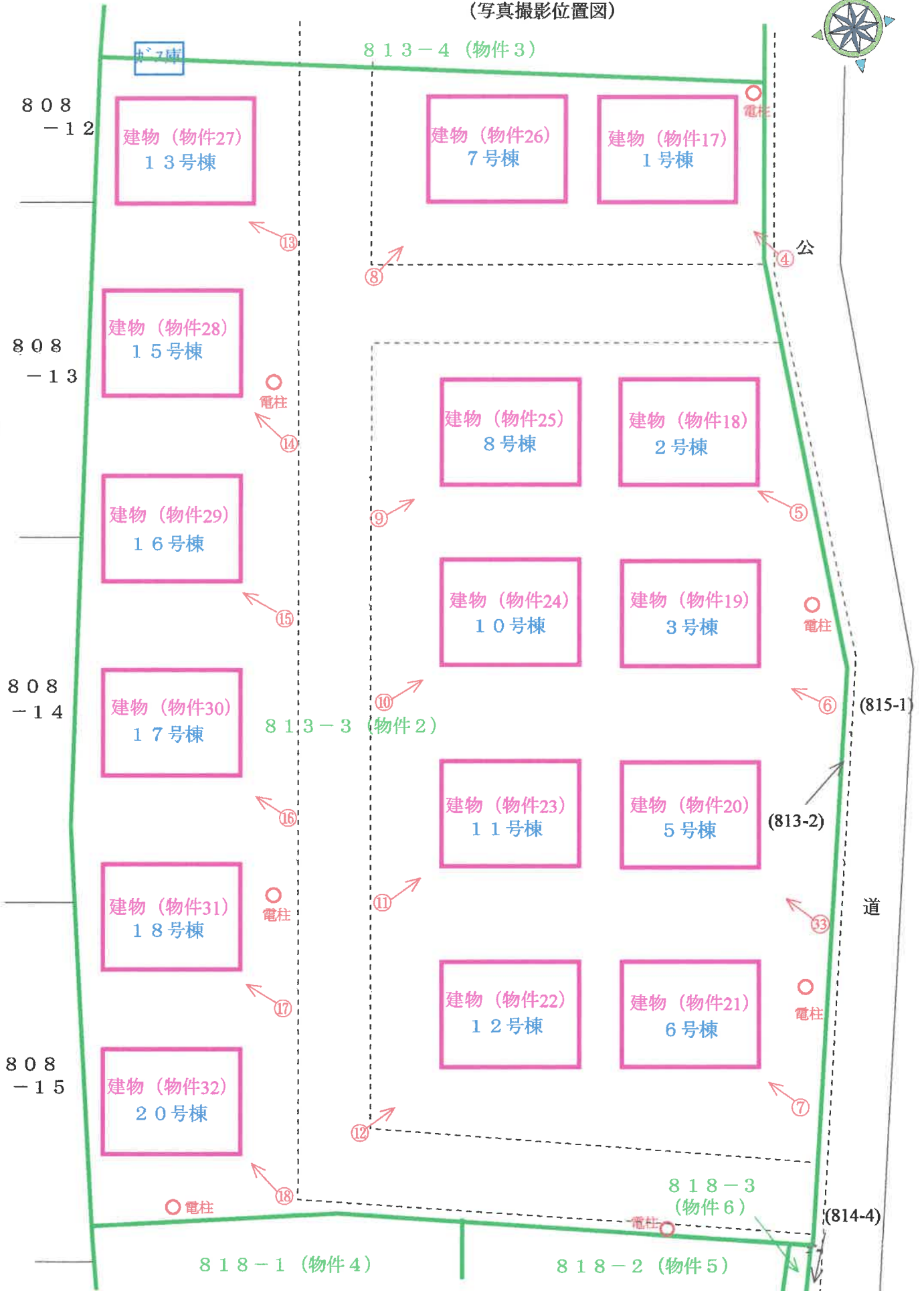
(写真撮影位置図)



○→ ≡ 写真撮影位置・方向

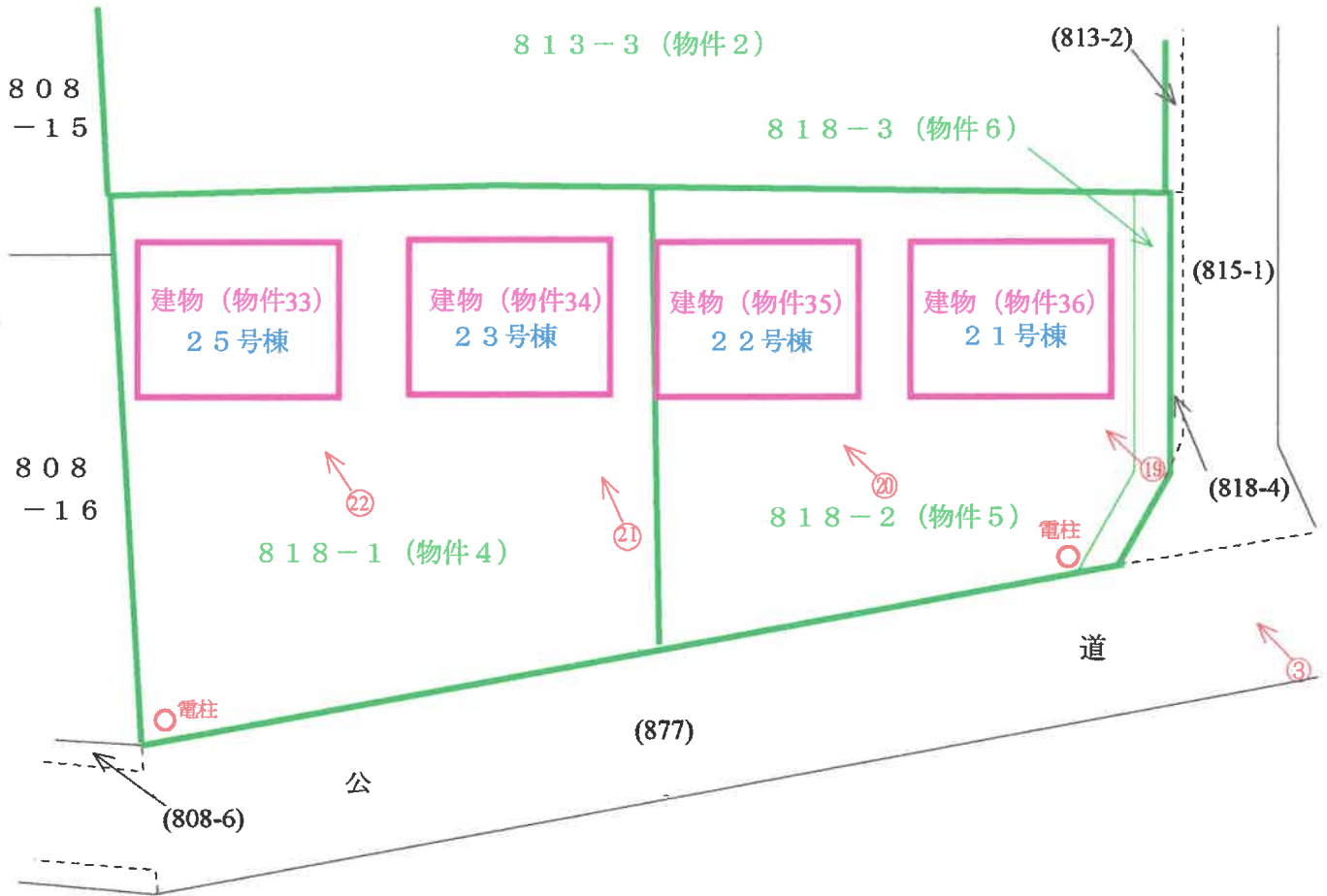
土地建物位置関係図(2)

(写真撮影位置図)



土地建物位置関係図(3)

(写真撮影位置図)



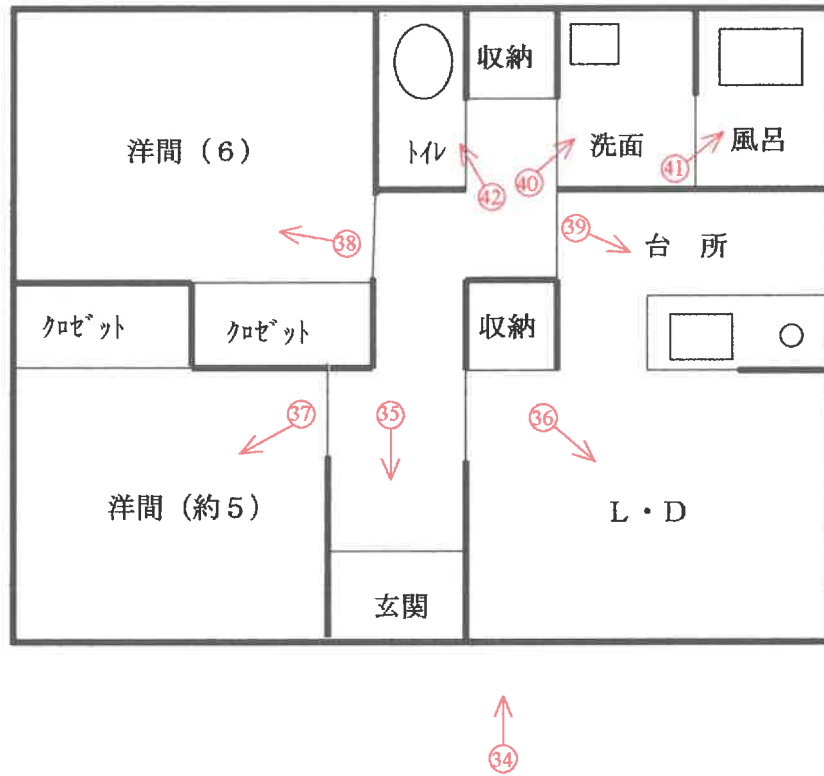
○→ ≡ 写真撮影位置・方向

建 物 間 取 図

(写真撮影位置図)

※ 物件7ないし36は、全て同型・同間取

物件20 (5号棟)



○→ ≡ 写真撮影位置・方向

(91 枚目)



①



②



③



④



⑤



⑥



⑦



⑧



⑨



⑩



⑪



⑫



⑬



⑭



⑮



①⑥



①⑦



①⑧



①9



②0



②1



22



23



24



25



26



27



28



29



30



31



32



23



34



35

(103 枚目)



36



37



38

(104枚目)



39



40



41

(105枚目)

42



(106 枚目)

令和7年(ケ)第50号
令和7年11月10日外現地調査
令和8年2月20日 評 価

さいたま地方裁判所 熊谷支部

評 価 書

評価人 不動産鑑定士
新 井 寛 久

物 件 目 録

- | | | |
|---|-----|----------------------|
| 1 | 所 在 | 児玉郡上里町大字三町字殿荒久 |
| | 地 番 | 8 1 3 番 1 |
| | 地 目 | 宅地 |
| | 地 積 | 1 6 5 0 . 6 2 平方メートル |
| | 所有者 | A |
| 2 | 所 在 | 児玉郡上里町大字三町字殿荒久 |
| | 地 番 | 8 1 3 番 3 |
| | 地 目 | 宅地 |
| | 地 積 | 2 9 9 8 . 0 0 平方メートル |
| | 所有者 | A |
| 3 | 所 在 | 児玉郡上里町大字三町字殿荒久 |
| | 地 番 | 8 1 3 番 4 |
| | 地 目 | 宅地 |
| | 地 積 | 2 1 1 . 1 3 平方メートル |
| | 所有者 | A |
| 4 | 所 在 | 児玉郡上里町大字三町字殿荒久 |
| | 地 番 | 8 1 8 番 1 |
| | 地 目 | 宅地 |
| | 地 積 | 4 3 3 . 0 0 平方メートル |
| | 所有者 | A |

物 件 目 録

- | | | | |
|---|-------|----------------|--------|
| 5 | 所 在 | 児玉郡上里町大字三町字殿荒久 | |
| | 地 番 | 818番2 | |
| | 地 目 | 宅地 | |
| | 地 積 | 300.00平方メートル | |
| | 所有者 | B | |
| 6 | 所 在 | 児玉郡上里町大字三町字殿荒久 | |
| | 地 番 | 818番3 | |
| | 地 目 | 宅地 | |
| | 地 積 | 20.41平方メートル | |
| | 所有者 | A | |
| 7 | 所 在 | 児玉郡上里町大字三町字殿荒久 | 813番地1 |
| | 家屋 番号 | 813番1の1 | |
| | 種 類 | 居宅 | |
| | 構 造 | 木造瓦葺平家建 | |
| | 床 面 積 | 52.17平方メートル | |
| | 所有者 | A | |
| 8 | 所 在 | 児玉郡上里町大字三町字殿荒久 | 813番地1 |
| | 家屋 番号 | 813番1の2 | |
| | 種 類 | 居宅 | |
| | 構 造 | 木造瓦葺平家建 | |

物 件 目 録

- 床 面 積 52.17平方メートル
所有者 A
- 9 所 在 児玉郡上里町大字三町字殿荒久 813番地1
家屋 番号 813番1の3
種 類 居宅
構 造 木造瓦葺平家建
床 面 積 52.17平方メートル
所有者 A
- 10 所 在 児玉郡上里町大字三町字殿荒久 813番地1
家屋 番号 813番1の4
種 類 居宅
構 造 木造瓦葺平家建
床 面 積 52.17平方メートル
所有者 A
- 11 所 在 児玉郡上里町大字三町字殿荒久 813番地1
家屋 番号 813番1の5
種 類 居宅
構 造 木造瓦葺平家建
床 面 積 52.17平方メートル
所有者 A

物 件 目 録

12 所 在 児玉郡上里町大字三町字殿荒久 813番地1

家屋 番号 813番1の6

種 類 居宅

構 造 木造瓦葺平家建

床 面 積 52.17平方メートル

所有者 A

13 所 在 児玉郡上里町大字三町字殿荒久 813番地1

家屋 番号 813番1の7

種 類 居宅

構 造 木造瓦葺平家建

床 面 積 52.17平方メートル

所有者 A

14 所 在 児玉郡上里町大字三町字殿荒久 813番地1

家屋 番号 813番1の8

種 類 居宅

構 造 木造瓦葺平家建

床 面 積 52.17平方メートル

所有者 A

15 所 在 児玉郡上里町大字三町字殿荒久 813番地1

家屋 番号 813番1の9

物 件 目 録

- | | | |
|----|-------|-----------------------|
| | 種 類 | 居宅 |
| | 構 造 | 木造瓦葺平家建 |
| | 床 面 積 | 52.17平方メートル |
| | 所有者 | A |
| 16 | 所 在 | 児玉郡上里町大字三町字殿荒久 813番地1 |
| | 家屋 番号 | 813番1の10 |
| | 種 類 | 居宅 |
| | 構 造 | 木造瓦葺平家建 |
| | 床 面 積 | 52.17平方メートル |
| | 所有者 | A |
| 17 | 所 在 | 児玉郡上里町大字三町字殿荒久 813番地3 |
| | 家屋 番号 | 813番3の1 |
| | 種 類 | 居宅 |
| | 構 造 | 木造瓦葺平家建 |
| | 床 面 積 | 52.17平方メートル |
| | 所有者 | A |
| 18 | 所 在 | 児玉郡上里町大字三町字殿荒久 813番地3 |
| | 家屋 番号 | 813番3の2 |
| | 種 類 | 居宅 |
| | 構 造 | 木造瓦葺平家建 |

物 件 目 録

- 床面積 52.17平方メートル
所有者 A
- 19 所 在 児玉郡上里町大字三町字殿荒久 813番地3
家屋番号 813番3の3
種 類 居宅
構 造 木造瓦葺平家建
床面積 52.17平方メートル
所有者 A
- 20 所 在 児玉郡上里町大字三町字殿荒久 813番地3
家屋番号 813番3の4
種 類 居宅
構 造 木造瓦葺平家建
床面積 52.17平方メートル
所有者 A
- 21 所 在 児玉郡上里町大字三町字殿荒久 813番地3
家屋番号 813番3の5
種 類 居宅
構 造 木造瓦葺平家建
床面積 52.17平方メートル
所有者 A

物 件 目 録

- | | | | |
|----|-------|----------------|--------|
| 22 | 所 在 | 児玉郡上里町大字三町字殿荒久 | 813番地3 |
| | 家屋 番号 | 813番3の6 | |
| | 種 類 | 居宅 | |
| | 構 造 | 木造瓦葺平家建 | |
| | 床 面 積 | 52.17平方メートル | |
| | 所有者 | A | |
| 23 | 所 在 | 児玉郡上里町大字三町字殿荒久 | 813番地3 |
| | 家屋 番号 | 813番3の7 | |
| | 種 類 | 居宅 | |
| | 構 造 | 木造瓦葺平家建 | |
| | 床 面 積 | 52.17平方メートル | |
| | 所有者 | A | |
| 24 | 所 在 | 児玉郡上里町大字三町字殿荒久 | 813番地3 |
| | 家屋 番号 | 813番3の8 | |
| | 種 類 | 居宅 | |
| | 構 造 | 木造瓦葺平家建 | |
| | 床 面 積 | 52.17平方メートル | |
| | 所有者 | A | |
| 25 | 所 在 | 児玉郡上里町大字三町字殿荒久 | 813番地3 |
| | 家屋 番号 | 813番3の9 | |

物 件 目 録

種 類 居宅
構 造 木造瓦葺平家建
床 面 積 52.17平方メートル
所有者 A

26 所 在 児玉郡上里町大字三町字殿荒久 813番地3

家屋 番号 813番3の10

種 類 居宅

構 造 木造瓦葺平家建

床 面 積 52.17平方メートル

所有者 A

27 所 在 児玉郡上里町大字三町字殿荒久 813番地3

家屋 番号 813番3の11

種 類 居宅

構 造 木造瓦葺平家建

床 面 積 52.17平方メートル

所有者 A

28 所 在 児玉郡上里町大字三町字殿荒久 813番地3

家屋 番号 813番3の12

種 類 居宅

構 造 木造瓦葺平家建

物 件 目 録

床 面 積 52.17平方メートル

所有者 A

29 所 在 児玉郡上里町大字三町字殿荒久 813番地3

家屋 番号 813番3の13

種 類 居宅

構 造 木造瓦葺平家建

床 面 積 52.17平方メートル

所有者 A

30 所 在 児玉郡上里町大字三町字殿荒久 813番地3

家屋 番号 813番3の14

種 類 居宅

構 造 木造瓦葺平家建

床 面 積 52.17平方メートル

所有者 A

31 所 在 児玉郡上里町大字三町字殿荒久 813番地3

家屋 番号 813番3の15

種 類 居宅

構 造 木造瓦葺平家建

床 面 積 52.17平方メートル

所有者 A

物 件 目 録

- 32 所 在 児玉郡上里町大字三町字殿荒久 813番地3
家屋 番号 813番3の16
種 類 居宅
構 造 木造瓦葺平家建
床 面 積 52.17平方メートル
所有者 A
- 33 所 在 児玉郡上里町大字三町字殿荒久 818番地1
家屋 番号 818番1の1
種 類 居宅
構 造 木造瓦葺平家建
床 面 積 52.17平方メートル
所有者 A
- 34 所 在 児玉郡上里町大字三町字殿荒久 818番地1
家屋 番号 818番1の2
種 類 居宅
構 造 木造瓦葺平家建
床 面 積 52.17平方メートル
所有者 A
- 35 所 在 児玉郡上里町大字三町字殿荒久 818番地2
家屋 番号 818番2の1

物 件 目 録

種 類	居宅
構 造	木造瓦葺平家建
床 面 積	52.17平方メートル
所有者	A
36 所 在	児玉郡上里町大字三町字殿荒久 818番地2
家屋 番号	818番2の2
種 類	居宅
構 造	木造瓦葺平家建
床 面 積	52.17平方メートル
所有者	A

第1 評価額

一 括 価 格	
金36,350,000円	
内 訳 価 格	
物件1 (土地)	金5,360,000円
物件2 (土地)	金9,720,000円
物件3 (土地)	金690,000円
物件4 (土地)	金1,410,000円
物件5 (土地)	金1,250,000円
物件6 (土地)	金60,000円
物件7 (建物)	金730,000円
物件8 (建物)	金730,000円
物件9 (建物)	金730,000円
物件10 (建物)	金730,000円
物件11 (建物)	金730,000円
物件12 (建物)	金730,000円
物件13 (建物)	金730,000円
物件14 (建物)	金730,000円
物件15 (建物)	金730,000円
物件16 (建物)	金730,000円
物件17 (建物)	金510,000円
物件18 (建物)	金510,000円
物件19 (建物)	金510,000円
物件20 (建物)	金510,000円

物件21（建物）	金510,000円
物件22（建物）	金510,000円
物件23（建物）	金510,000円
物件24（建物）	金510,000円
物件25（建物）	金510,000円
物件26（建物）	金510,000円
物件27（建物）	金510,000円
物件28（建物）	金510,000円
物件29（建物）	金510,000円
物件30（建物）	金510,000円
物件31（建物）	金510,000円
物件32（建物）	金510,000円
物件33（建物）	金600,000円
物件34（建物）	金600,000円
物件35（建物）	金600,000円
物件36（建物）	金600,000円

- 1 一括価格は、物件1～36の各不動産について、一括売却（民事執行法61条本文）を行うことを前提とした場合の価格である。
- 2 内訳価格は、配当等の判断のために一括価格の内訳として算出した価格である。
- 3 物件1～6（土地）の内訳価格は物件7～36（建物）のための土地利用権等価格を控除した価格であり、物件7～36（建物）の内訳価格は当該土地利用権等付建物としての価格である。

第2 評価の条件

- 1 本件評価は、民事執行法により売却に付されることを前提とした適正価格を求めるものである。
したがって、求めるべき評価額は、一般の取引市場において形成される価格ではなく、一般の不動産取引と比較しての競売不動産特有の各種の制約（売主の協力が得られないことが常態であること、買受希望者は内覧制度によるほかは物件内部の確認が直接できないこと、引渡しを受けるために法定の手続をとらなければならない場合があること、目的物の種類又は品質に関する不適合には担保責任がないこと等）等の特殊性を反映させた価格とする。
- 2 評価は、目的物件の調査時点における現状に基づいて行うものであり、調査日以降発生した物件の現状変更については原則として考慮していない。
- 3 現地での物件調査は、原則として目視可能な部分に限定される。
- 4 物件に関する情報提供の内容は、民事執行法58条4項に定める場合を除いて、原則として公共機関で公開された資料に基づくものである。

第3 目的物件

物件 番号	所 在 等	登 記	現 況
1	所 在 地 番 地 目 地 積	別紙物件目録記載のとおり	
2	所 在 地 番 地 目 地 積	別紙物件目録記載のとおり	
3	所 在 地 番 地 目 地 積	別紙物件目録記載のとおり	
4	所 在 地 番 地 目 地 積	別紙物件目録記載のとおり	
5	所 在 地 番 地 目 地 積	別紙物件目録記載のとおり	
6	所 在 地 番 地 目 地 積	別紙物件目録記載のとおり	
7	所 在 家 屋 番 号 種 類 構 造 床 面 積	別紙物件目録記載のとおり	
8	所 在 家 屋 番 号 種 類 構 造 床 面 積	別紙物件目録記載のとおり	
9	所 在 家 屋 番 号 種 類 構 造 床 面 積	別紙物件目録記載のとおり	
10	所 在 家 屋 番 号 種 類 構 造 床 面 積	別紙物件目録記載のとおり	
11	所 在 家 屋 番 号 種 類	別紙物件目録記載のとおり	

	構造 床面積		
12	所 家 種 構 床 面 在 屋 番 号 類 造 積	別紙物件目録記載のとおり	
13	所 家 種 構 床 面 在 屋 番 号 類 造 積	別紙物件目録記載のとおり	
14	所 家 種 構 床 面 在 屋 番 号 類 造 積	別紙物件目録記載のとおり	
15	所 家 種 構 床 面 在 屋 番 号 類 造 積	別紙物件目録記載のとおり	
16	所 家 種 構 床 面 在 屋 番 号 類 造 積	別紙物件目録記載のとおり	
17	所 家 種 構 床 面 在 屋 番 号 類 造 積	別紙物件目録記載のとおり	
18	所 家 種 構 床 面 在 屋 番 号 類 造 積	別紙物件目録記載のとおり	
19	所 家 種 構 床 面 在 屋 番 号 類 造 積	別紙物件目録記載のとおり	
20	所 家 種 構 床 面 在 屋 番 号 類 造 積	別紙物件目録記載のとおり	
21	所 家 種 構 床 面 在 屋 番 号 類 造 積	別紙物件目録記載のとおり	

2 2	所 家 種 構 床 面	在 屋 番 号 類 造 積 面	別紙物件目録記載のとおり	
2 3	所 家 種 構 床 面	在 屋 番 号 類 造 積 面	別紙物件目録記載のとおり	
2 4	所 家 種 構 床 面	在 屋 番 号 類 造 積 面	別紙物件目録記載のとおり	
2 5	所 家 種 構 床 面	在 屋 番 号 類 造 積 面	別紙物件目録記載のとおり	
2 6	所 家 種 構 床 面	在 屋 番 号 類 造 積 面	別紙物件目録記載のとおり	
2 7	所 家 種 構 床 面	在 屋 番 号 類 造 積 面	別紙物件目録記載のとおり	
2 8	所 家 種 構 床 面	在 屋 番 号 類 造 積 面	別紙物件目録記載のとおり	
2 9	所 家 種 構 床 面	在 屋 番 号 類 造 積 面	別紙物件目録記載のとおり	
3 0	所 家 種 構 床 面	在 屋 番 号 類 造 積 面	別紙物件目録記載のとおり	
3 1	所 家 種 構 床 面	在 屋 番 号 類 造 積 面	別紙物件目録記載のとおり	
3 2	所 家 種	在 屋 番 号 類	別紙物件目録記載のとおり	

	構造面積		
33	所 家 種 構 床 面	在 屋 番 号 類 造 積	別紙物件目録記載のとおり
34	所 家 種 構 床 面	在 屋 番 号 類 造 積	別紙物件目録記載のとおり
35	所 家 種 構 床 面	在 屋 番 号 類 造 積	別紙物件目録記載のとおり
36	所 家 種 構 床 面	在 屋 番 号 類 造 積	別紙物件目録記載のとおり
物件 番号	特 記 事 項		
	なし		

現況欄に記載のない事項については、ほぼ登記と同じである。

第4 目的物件の位置・環境等

1 土地の概況及び利用状況等（物件1～6）

位置・交通	JR高崎線「神保原」駅 南西方約2.7km（道路距離） 付近に位置する。	
付近の状況	県道背後に戸建住宅や事業所等が点在し、その周囲には畑が広がる住宅地域である。	
主な公法上の規制等 （道路の幅員等の 個別的な規制を考 慮しない一般的な 規制）	都市計画区分 用途地域 建蔽率 容積率 防火規制 その他の規制	非線引き都市計画区域 無指定 60% 200% － －
画地条件	地積 形状 地勢 その他	5613.16㎡（登記合計数量） やや不整形 平坦 三方路
接面道路の状況	南側現況幅員約4m舗装町道（5532号線、建築基準法第42条1項1号適用道路）及び東側現況幅員約4m舗装町道（5541号線、建築基準法第42条1項1号適用道路）、北側現況幅員約4m未舗装町道（5533号線、建築基準法第42条1項1号適用道路）にほぼ等高に接面する。	
土地の利用状況等	①物件1～6（土地）は一体として、物件7～36（建物）の敷地及び団地内通路として利用されているほか、簡易物置、ガス庫、ゴミ集積所が設置されている。 ②隣接地とは道路及びフェンス塀等により概ね区分されている。なお、物件1（土地）の西側隣接地（812番）付近に施されているフェンス塀の一部は若干本件土地側に退いた位置に存在する。また、物件相互間の土地境界については一体利用状態につき判然としない。	
供給処理施設	上水道 あり ガス配管 なし 下水道 なし	
特記事項	なし	

2 建物の概況及び利用状況（物件7～36）

区 分	主である建物（物件7）	
建築時期及び経済的残存耐用年数	建築年月日：平成17年3月16日新築（登記記載） 経過年数：約21年 経済的残存耐用年数：約4年	
仕 様	構 造 屋 根 外 壁 内 壁 天 井 床 設 備 そ の 他	木造 瓦葺 サイディング その他 ビニールクロス その他 ビニールクロス その他 フローリング その他 電気・給排水等、浄化槽、浴室・キッチン台 その他 太陽光発電システム（ソーラーパネル21枚） ※建物に附属する設備の作動状況及びアスベストの存否は不明
床面積（現況）	前記第3目的物件欄のとおり	
現況用途等	前記第3目的物件欄のとおり	
品 等	使用資材 施 工	劣る 普通
保守管理の状態	概ね普通程度	
建物の利用状況	現況調査報告書の記載のとおり	
特 記 事 項	①建築確認済証：平成16年12月6日付第44042918号 完了検査済証：建築台帳記載なし ②アスベストの存否は不明であるが、アスベスト含有の成形板等の使用は否定できない。 ③本件建物設備として、太陽光発電システムが存在する。借入金債務の有無及び所有権留保契約の存在等の詳細は不明である。	

区 分	主である建物（物件8）	
建築時期及び経済的残存耐用年数	建築年月日：平成17年3月16日新築（登記記載） 経過年数：約21年 経済的残存耐用年数：約4年	
仕 様	構 造 屋 根 外 壁 内 壁 天 井 床 設 備 そ の 他	木造 瓦葺 サイディング その他 ビニールクロス その他 ビニールクロス その他 フローリング その他 電気・給排水等、浄化槽、浴室・キッチン台 その他 太陽光発電システム（ソーラーパネル21枚） ※建物に附属する設備の作動状況及びアスベストの存否は不明
床面積（現況）	前記第3目的物件欄のとおり	
現況用途等	前記第3目的物件欄のとおり	
品 等	使用資材 施 工	劣る 普通
保守管理の状態	概ね普通程度	
建物の利用状況	現況調査報告書の記載のとおり	
特 記 事 項	①建築確認済証：平成16年12月6日付第44042919号 完了検査済証：建築台帳記載なし ②アスベストの存否は不明であるが、アスベスト含有の成形板等の使用は否定できない。 ③本件建物設備として、太陽光発電システムが存在する。借入金債務の有無及び所有権留保契約の存在等の詳細は不明である。	

区 分	主である建物（物件9）	
建築時期及び経済的残存耐用年数	建築年月日：平成17年3月16日新築（登記記載） 経過年数：約21年 経済的残存耐用年数：約4年	
仕 様	構 造 屋 根 外 壁 内 壁 天 井 床 設 備 そ の 他	木造 瓦葺 サイディング その他 ビニールクロス その他 ビニールクロス その他 フローリング その他 電気・給排水等、浄化槽、浴室・キッチン台 その他 太陽光発電システム（ソーラーパネル21枚） ※建物に附属する設備の作動状況及びアスベストの存否は不明
床面積（現況）	前記第3目的物件欄のとおり	
現況用途等	前記第3目的物件欄のとおり	
品 等	使用資材 施 工	劣る 普通
保守管理の状態	概ね普通程度	
建物の利用状況	現況調査報告書の記載のとおり	
特 記 事 項	<p>①建築確認済証：平成16年12月6日付第44042914号 完了検査済証：建築台帳記載なし</p> <p>②アスベストの存否は不明であるが、アスベスト含有の成形板等の使用は否定できない。</p> <p>③本件建物設備として、太陽光発電システムが存在する。借入金債務の有無及び所有権留保契約の存在等の詳細は不明である。</p>	

区 分	主である建物（物件10）	
建築時期及び経済的残存耐用年数	建築年月日：平成17年3月16日新築（登記記載） 経過年数：約21年 経済的残存耐用年数：約4年	
仕 様	構 造 屋 根 外 壁 内 壁 天 井 床 設 備 そ の 他	木造 瓦葺 サイディング その他 ビニールクロス その他 ビニールクロス その他 フローリング その他 電気・給排水等、浄化槽、浴室・キッチン台 その他 太陽光発電システム（ソーラーパネル21枚） ※建物に附属する設備の作動状況及びアスベストの存否は不明
床面積（現況）	前記第3目的物件欄のとおり	
現況用途等	前記第3目的物件欄のとおり	
品 等	使用資材 施 工	劣る 普通
保守管理の状態	概ね普通程度	
建物の利用状況	現況調査報告書の記載のとおり	
特 記 事 項	<p>①建築確認済証：平成16年12月6日付第44042915号 完了検査済証：建築台帳記載なし</p> <p>②アスベストの存否は不明であるが、アスベスト含有の成形板等の使用は否定できない。</p> <p>③本件建物設備として、太陽光発電システムが存在する。借入金債務の有無及び所有権留保契約の存在等の詳細は不明である。</p>	

区 分	主である建物（物件11）	
建築時期及び経済的残存耐用年数	建築年月日：平成17年3月16日新築（登記記載） 経過年数：約21年 経済的残存耐用年数：約4年	
仕 様	構造 屋根 外壁 内壁 天井 床 設備 その他	木造 瓦葺 サイディング その他 ビニールクロス その他 ビニールクロス その他 フローリング その他 電気・給排水等、浄化槽、浴室・キッチン台 その他 太陽光発電システム（ソーラーパネル21枚） ※建物に附属する設備の作動状況及びアスベストの存否は不明
床面積（現況）	前記第3目的物件欄のとおり	
現況用途等	前記第3目的物件欄のとおり	
品 等	使用資材 施工	劣る 普通
保守管理の状態	概ね普通程度	
建物の利用状況	現況調査報告書の記載のとおり	
特記事項	①建築確認済証：平成16年12月6日付第44042916号 完了検査済証：建築台帳記載なし ②アスベストの存否は不明であるが、アスベスト含有の成形板等の使用は否定できない。 ③本件建物設備として、太陽光発電システムが存在する。借入金債務の有無及び所有権留保契約の存在等の詳細は不明である。	

区 分	主である建物（物件12）	
建築時期及び経済的残存耐用年数	建築年月日：平成17年3月16日新築（登記記載） 経過年数：約21年 経済的残存耐用年数：約4年	
仕 様	構 造 屋 根 外 壁 内 壁 天 井 床 設 備 そ の 他	木造 瓦葺 サイディング その他 ビニールクロス その他 ビニールクロス その他 フローリング その他 電気・給排水等、浄化槽、浴室・キッチン台 その他 太陽光発電システム（ソーラーパネル21枚） ※建物に附属する設備の作動状況及びアスベストの存否は不明
床面積（現況）	前記第3目的物件欄のとおり	
現況用途等	前記第3目的物件欄のとおり	
品 等	使用資材 施 工	劣る 普通
保守管理の状態	概ね普通程度	
建物の利用状況	現況調査報告書の記載のとおり	
特 記 事 項	<p>①建築確認済証：平成16年12月6日付第44042917号 完了検査済証：建築台帳記載なし</p> <p>②アスベストの存否は不明であるが、アスベスト含有の成形板等の使用は否定できない。</p> <p>③本件建物設備として、太陽光発電システムが存在する。借入金債務の有無及び所有権留保契約の存在等の詳細は不明である。</p>	

区 分	主である建物（物件13）	
建築時期及び経済的残存耐用年数	建築年月日：平成17年3月16日新築（登記記載） 経過年数：約21年 経済的残存耐用年数：約4年	
仕 様	構 造 屋 根 外 壁 内 壁 天 井 床 設 備 そ の 他	木造 瓦葺 サイディング その他 ビニールクロス その他 ビニールクロス その他 フローリング その他 電気・給排水等、浄化槽、浴室・キッチン台 その他 太陽光発電システム（ソーラーパネル21枚） ※建物に附属する設備の作動状況及びアスベストの存否は不明
床面積（現況）	前記第3目的物件欄のとおり	
現況用途等	前記第3目的物件欄のとおり	
品 等	使用資材 施 工	劣る 普通
保守管理の状態	概ね普通程度	
建物の利用状況	現況調査報告書の記載のとおり	
特 記 事 項	①建築確認済証：平成16年12月6日付第44042910号 完了検査済証：建築台帳記載なし ②アスベストの存否は不明であるが、アスベスト含有の成形板等の使用は否定できない。 ③本件建物設備として、太陽光発電システムが存在する。借入金債務の有無及び所有権留保契約の存在等の詳細は不明である。	

区 分	主である建物（物件14）	
建築時期及び経済的残存耐用年数	建築年月日：平成17年3月16日新築（登記記載） 経過年数：約21年 経済的残存耐用年数：約4年	
仕 様	構造 屋根 外壁 内壁 天井 床 設備 その他	木造 瓦葺 サイディング その他 ビニールクロス その他 ビニールクロス その他 フローリング その他 電気・給排水等、浄化槽、浴室・キッチン台 その他 太陽光発電システム（ソーラーパネル21枚） ※建物に附属する設備の作動状況及びアスベストの存否は不明
床面積（現況）	前記第3目的物件欄のとおり	
現況用途等	前記第3目的物件欄のとおり	
品 等	使用資材 施工	劣る 普通
保守管理の状態	概ね普通程度	
建物の利用状況	現況調査報告書の記載のとおり	
特記事項	①建築確認済証：平成16年12月6日付第44042911号 完了検査済証：建築台帳記載なし ②アスベストの存否は不明であるが、アスベスト含有の成形板等の使用は否定できない。 ③本件建物設備として、太陽光発電システムが存在する。借入金債務の有無及び所有権留保契約の存在等の詳細は不明である。	

区 分	主である建物（物件15）	
建築時期及び経済的残存耐用年数	建築年月日：平成17年3月16日新築（登記記載） 経過年数：約21年 経済的残存耐用年数：約4年	
仕 様	構 造 屋 根 外 壁 内 壁 天 井 床 設 備 そ の 他	木造 瓦葺 サイディング その他 ビニールクロス その他 ビニールクロス その他 フローリング その他 電気・給排水等、浄化槽、浴室・キッチン台 その他 太陽光発電システム（ソーラーパネル21枚） ※建物に附属する設備の作動状況及びアスベストの存否は不明
床面積（現況）	前記第3目的物件欄のとおり	
現況用途等	前記第3目的物件欄のとおり	
品 等	使用資材 施 工	劣る 普通
保守管理の状態	概ね普通程度	
建物の利用状況	現況調査報告書の記載のとおり	
特 記 事 項	①建築確認済証：平成16年12月6日付第44042912号 完了検査済証：建築台帳記載なし ②アスベストの存否は不明であるが、アスベスト含有の成形板等の使用は否定できない。 ③本件建物設備として、太陽光発電システムが存在する。借入金債務の有無及び所有権留保契約の存在等の詳細は不明である。	

区 分	主である建物（物件16）	
建築時期及び経済的残存耐用年数	建築年月日：平成17年3月16日新築（登記記載） 経過年数：約21年 経済的残存耐用年数：約4年	
仕 様	構 造 屋 根 外 壁 内 壁 天 井 床 設 備 そ の 他	木造 瓦葺 サイディング その他 ビニールクロス その他 ビニールクロス その他 フローリング その他 電気・給排水等、浄化槽、浴室・キッチン台 その他 太陽光発電システム（ソーラーパネル21枚） ※建物に附属する設備の作動状況及びアスベストの存否は不明
床面積（現況）	前記第3目的物件欄のとおり	
現況用途等	前記第3目的物件欄のとおり	
品 等	使用資材 施 工	劣る 普通
保守管理の状態	概ね普通程度	
建物の利用状況	現況調査報告書の記載のとおり	
特 記 事 項	①建築確認済証：平成16年12月6日付第44042913号 完了検査済証：建築台帳記載なし ②アスベストの存否は不明であるが、アスベスト含有の成形板等の使用は否定できない。 ③本件建物設備として、太陽光発電システムが存在する。借入金債務の有無及び所有権留保契約の存在等の詳細は不明である。	

区 分	主である建物（物件17）	
建築時期及び経済的残存耐用年数	建築年月日：平成14年11月30日新築（登記記載） 経過年数：約23年 経済的残存耐用年数：約2年	
仕 様	構 造 屋 根 外 壁 内 壁 天 井 床 設 備 そ の 他	木造 瓦葺 サイディング その他 ビニールクロス その他 ビニールクロス その他 フローリング その他 電気・給排水等、浄化槽、浴室・キッチン台 その他 太陽光発電システム（ソーラーパネル21枚） ※建物に附属する設備の作動状況及びアスベストの存否は不明
床面積（現況）	前記第3目的物件欄のとおり	
現況用途等	前記第3目的物件欄のとおり	
品 等	使用資材 施 工	劣る 普通
保守管理の状態	概ね普通程度	
建物の利用状況	現況調査報告書の記載のとおり	
特 記 事 項	①建築確認済証：平成13年7月27日付第211号 ※建築確認申請上の建物用途（長屋）が現況建物と相違している。 完了検査済証：建築台帳記載なし ②アスベストの存否は不明であるが、アスベスト含有の成形板等の使用は否定できない。 ③本件建物設備として、太陽光発電システムが存在する。借入金債務の有無及び所有権留保契約の存在等の詳細は不明である。	

区 分	主である建物（物件18）	
建築時期及び経済的残存耐用年数	建築年月日：平成14年11月30日新築（登記記載） 経過年数：約23年 経済的残存耐用年数：約2年	
仕 様	構造 屋根 外壁 内壁 天井 床 設備 その他	木造 瓦葺 サイディング その他 ビニールクロス その他 ビニールクロス その他 フローリング その他 電気・給排水等、浄化槽、浴室・キッチン台 その他 太陽光発電システム（ソーラーパネル21枚） ※建物に附属する設備の作動状況及びアスベストの存否は不明
床面積（現況）	前記第3目的物件欄のとおり	
現況用途等	前記第3目的物件欄のとおり	
品 等	使用資材 施工	劣る 普通
保守管理の状態	概ね普通程度	
建物の利用状況	現況調査報告書の記載のとおり	
特記事項	①建築確認済証：平成13年7月27日付第212号 ※建築確認申請上の建物用途（長屋）が現況建物と相違している。 完了検査済証：建築台帳記載なし ②アスベストの存否は不明であるが、アスベスト含有の成形板等の使用は否定できない。 ③本件建物設備として、太陽光発電システムが存在する。借入金債務の有無及び所有権留保契約の存在等の詳細は不明である。	

区 分	主である建物（物件19）	
建築時期及び経済的残存耐用年数	建築年月日：平成14年11月30日新築（登記記載） 経過年数：約23年 経済的残存耐用年数：約2年	
仕 様	構 造 屋 根 外 壁 内 壁 天 井 床 設 備 そ の 他	木造 瓦葺 サイディング その他 ビニールクロス その他 ビニールクロス その他 フローリング その他 電気・給排水等、浄化槽、浴室・キッチン台 その他 太陽光発電システム（ソーラーパネル21枚） ※建物に附属する設備の作動状況及びアスベストの存否は不明
床面積（現況）	前記第3目的物件欄のとおり	
現況用途等	前記第3目的物件欄のとおり	
品 等	使用資材 施 工	劣る 普通
保守管理の状態	概ね普通程度	
建物の利用状況	現況調査報告書の記載のとおり	
特 記 事 項	①建築確認済証：平成13年7月27日付第213号 ※建築確認申請上の建物用途（長屋）が現況建物と相違している。 完了検査済証：建築台帳記載なし ②アスベストの存否は不明であるが、アスベスト含有の成形板等の使用は否定できない。 ③本件建物設備として、太陽光発電システムが存在する。借入金債務の有無及び所有権留保契約の存在等の詳細は不明である。	

区 分	主である建物（物件20）	
建築時期及び経済的残存耐用年数	建築年月日：平成14年11月30日新築（登記記載） 経過年数：約23年 経済的残存耐用年数：約2年	
仕 様	構 造 屋 根 外 壁 内 壁 天 井 床 設 備 そ の 他	木造 瓦葺 サイディング その他 ビニールクロス その他 ビニールクロス その他 フローリング その他 電気・給排水等、浄化槽、浴室・キッチン台 その他 太陽光発電システム（ソーラーパネル21枚） ※建物に附属する設備の作動状況及びアスベストの存否は不明
床面積（現況）	前記第3目的物件欄のとおり	
現況用途等	前記第3目的物件欄のとおり	
品 等	使用資材 施 工	劣る 普通
保守管理の状態	概ね普通程度	
建物の利用状況	現況調査報告書の記載のとおり	
特 記 事 項	<p>①建築確認済証：平成13年7月27日付第214号 ※建築確認申請上の建物用途（長屋）が現況建物と相違している。 完了検査済証：建築台帳記載なし</p> <p>②アスベストの存否は不明であるが、アスベスト含有の成形板等の使用は否定できない。</p> <p>③本件建物設備として、太陽光発電システムが存在する。借入金債務の有無及び所有権留保契約の存在等の詳細は不明である。</p>	

区 分	主である建物（物件21）	
建築時期及び経済的残存耐用年数	建築年月日：平成14年11月30日新築（登記記載） 経過年数：約23年 経済的残存耐用年数：約2年	
仕 様	構 造 屋 根 外 壁 内 壁 天 井 床 設 備 そ の 他	木造 瓦葺 サイディング その他 ビニールクロス その他 ビニールクロス その他 フローリング その他 電気・給排水等、浄化槽、浴室・キッチン台 その他 太陽光発電システム（ソーラーパネル21枚） ※建物に附属する設備の作動状況及びアスベストの存否は不明
床面積（現況）	前記第3目的物件欄のとおり	
現況用途等	前記第3目的物件欄のとおり	
品 等	使用資材 施 工	劣る 普通
保守管理の状態	概ね普通程度	
建物の利用状況	現況調査報告書の記載のとおり	
特 記 事 項	<p>①建築確認済証：平成13年7月27日付第215号 ※建築確認申請上の建物用途（長屋）が現況建物と相違している。 完了検査済証：建築台帳記載なし</p> <p>②アスベストの存否は不明であるが、アスベスト含有の成形板等の使用は否定できない。</p> <p>③本件建物設備として、太陽光発電システムが存在する。借入金債務の有無及び所有権留保契約の存在等の詳細は不明である。</p>	

区 分	主である建物（物件22）	
建築時期及び経済的残存耐用年数	建築年月日：平成15年3月27日新築（登記記載） 経過年数：約23年 経済的残存耐用年数：約2年	
仕 様	構 造 屋 根 外 壁 内 壁 天 井 床 設 備 そ の 他	木造 瓦葺 サイディング その他 ビニールクロス その他 ビニールクロス その他 フローリング その他 電気・給排水等、浄化槽、浴室・キッチン台 その他 太陽光発電システム（ソーラーパネル21枚） ※建物に附属する設備の作動状況及びアスベストの存否は不明
床面積（現況）	前記第3目的物件欄のとおり	
現況用途等	前記第3目的物件欄のとおり	
品 等	使用資材 施 工	劣る 普通
保守管理の状態	概ね普通程度	
建物の利用状況	現況調査報告書の記載のとおり	
特 記 事 項	①建築確認済証：平成13年7月27日付第215号 ※建築確認申請上の建物用途（長屋）が現況建物と相違している。 完了検査済証：建築台帳記載なし ②アスベストの存否は不明であるが、アスベスト含有の成形板等の使用は否定できない。 ③本件建物設備として、太陽光発電システムが存在する。借入金債務の有無及び所有権留保契約の存在等の詳細は不明である。	

区 分	主である建物（物件23）	
建築時期及び経済的残存耐用年数	建築年月日：平成15年3月27日新築（登記記載） 経過年数：約23年 経済的残存耐用年数：約2年	
仕 様	構 造 屋 根 外 壁 内 壁 天 井 床 設 備 そ の 他	木造 瓦葺 サイディング その他 ビニールクロス その他 ビニールクロス その他 フローリング その他 電気・給排水等、浄化槽、浴室・キッチン台 その他 太陽光発電システム（ソーラーパネル21枚） ※建物に附属する設備の作動状況及びアスベストの存否は不明
床面積（現況）	前記第3目的物件欄のとおり	
現況用途等	前記第3目的物件欄のとおり	
品 等	使用資材 施 工	劣る 普通
保守管理の状態	概ね普通程度	
建物の利用状況	現況調査報告書の記載のとおり	
特 記 事 項	①建築確認済証：平成13年7月27日付第214号 ※建築確認申請上の建物用途（長屋）が現況建物と相違している。 完了検査済証：建築台帳記載なし ②アスベストの存否は不明であるが、アスベスト含有の成形板等の使用は否定できない。 ③本件建物設備として、太陽光発電システムが存在する。借入金債務の有無及び所有権留保契約の存在等の詳細は不明である。	

区 分	主である建物（物件24）	
建築時期及び経済的残存耐用年数	建築年月日：平成15年3月27日新築（登記記載） 経過年数：約23年 経済的残存耐用年数：約2年	
仕 様	構 造 屋 根 外 壁 内 壁 天 井 床 設 備 そ の 他	木造 瓦葺 サイディング その他 ビニールクロス その他 ビニールクロス その他 フローリング その他 電気・給排水等、浄化槽、浴室・キッチン台 その他 太陽光発電システム（ソーラーパネル21枚） ※建物に附属する設備の作動状況及びアスベストの存否は不明
床面積（現況）	前記第3目的物件欄のとおり	
現況用途等	前記第3目的物件欄のとおり	
品 等	使用資材 施 工	劣る 普通
保守管理の状態	概ね普通程度	
建物の利用状況	現況調査報告書の記載のとおり	
特 記 事 項	①建築確認済証：平成13年7月27日付第213号 ※建築確認申請上の建物用途（長屋）が現況建物と相違している。 完了検査済証：建築台帳記載なし ②アスベストの存否は不明であるが、アスベスト含有の成形板等の使用は否定できない。 ③本件建物設備として、太陽光発電システムが存在する。借入金債務の有無及び所有権留保契約の存在等の詳細は不明である。	

区 分	主である建物（物件25）	
建築時期及び経済的残存耐用年数	建築年月日：平成15年3月27日新築（登記記載） 経過年数：約23年 経済的残存耐用年数：約2年	
仕 様	構 造 屋 根 外 壁 内 壁 天 井 床 設 備 そ の 他	木造 瓦葺 サイディング その他 ビニールクロス その他 ビニールクロス その他 フローリング その他 電気・給排水等、浄化槽、浴室・キッチン台 その他 太陽光発電システム（ソーラーパネル21枚） ※建物に附属する設備の作動状況及びアスベストの存否は不明
床面積（現況）	前記第3目的物件欄のとおり	
現況用途等	前記第3目的物件欄のとおり	
品 等	使用資材 施 工	劣る 普通
保守管理の状態	概ね普通程度	
建物の利用状況	現況調査報告書の記載のとおり	
特 記 事 項	<p>①建築確認済証：平成13年7月27日付第212号 ※建築確認申請上の建物用途（長屋）が現況建物と相違している。 完了検査済証：建築台帳記載なし</p> <p>②アスベストの存否は不明であるが、アスベスト含有の成形板等の使用は否定できない。</p> <p>③本件建物設備として、太陽光発電システムが存在する。借入金債務の有無及び所有権留保契約の存在等の詳細は不明である。</p>	

区 分	主である建物（物件26）	
建築時期及び経済的残存耐用年数	建築年月日：平成15年3月27日新築（登記記載） 経過年数：約23年 経済的残存耐用年数：約2年	
仕 様	構 造 屋 根 外 壁 内 壁 天 井 床 設 備 そ の 他	木造 瓦葺 サイディング その他 ビニールクロス その他 ビニールクロス その他 フローリング その他 電気・給排水等、浄化槽、浴室・キッチン台 その他 太陽光発電システム（ソーラーパネル21枚） ※建物に附属する設備の作動状況及びアスベストの存否は不明
床面積（現況）	前記第3目的物件欄のとおり	
現況用途等	前記第3目的物件欄のとおり	
品 等	使用資材 施 工	劣る 普通
保守管理の状態	概ね普通程度	
建物の利用状況	現況調査報告書の記載のとおり	
特 記 事 項	①建築確認済証：平成13年7月27日付第211号 ※建築確認申請上の建物用途（長屋）が現況建物と相違している。 完了検査済証：建築台帳記載なし ②アスベストの存否は不明であるが、アスベスト含有の成形板等の使用は否定できない。 ③本件建物設備として、太陽光発電システムが存在する。借入金債務の有無及び所有権留保契約の存在等の詳細は不明である。	

区 分	主である建物（物件27）	
建築時期及び経済的残存耐用年数	建築年月日：平成15年5月8日新築（登記記載） 経過年数：約23年 経済的残存耐用年数：約2年	
仕 様	構 造 屋 根 外 壁 内 壁 天 井 床 設 備 そ の 他	木造 瓦葺 サイディング その他 ビニールクロス その他 ビニールクロス その他 フローリング その他 電気・給排水等、浄化槽、浴室・キッチン台 その他 太陽光発電システム（ソーラーパネル21枚） ※建物に附属する設備の作動状況及びアスベストの存否は不明
床面積（現況）	前記第3目的物件欄のとおり	
現況用途等	前記第3目的物件欄のとおり	
品 等	使用資材 施 工	劣る 普通
保守管理の状態	概ね普通程度	
建物の利用状況	現況調査報告書の記載のとおり	
特 記 事 項	①建築確認済証：平成13年7月5日付第166号 ※建築確認申請上の建物敷地は路地状敷地とされている。 完了検査済証：建築台帳記載なし ②アスベストの存否は不明であるが、アスベスト含有の成形板等の使用は否定できない。 ③本件建物設備として、太陽光発電システムが存在する。借入金債務の有無及び所有権留保契約の存在等の詳細は不明である。	

区 分	主である建物（物件28）	
建築時期及び経済的残存耐用年数	建築年月日：平成15年5月8日新築（登記記載） 経過年数：約23年 経済的残存耐用年数：約2年	
仕 様	構 造 屋 根 外 壁 内 壁 天 井 床 設 備 そ の 他	木造 瓦葺 サイディング その他 ビニールクロス その他 ビニールクロス その他 フローリング その他 電気・給排水等、浄化槽、浴室・キッチン台 その他 太陽光発電システム（ソーラーパネル21枚） ※建物に附属する設備の作動状況及びアスベストの存否は不明
床面積（現況）	前記第3目的物件欄のとおり	
現況用途等	前記第3目的物件欄のとおり	
品 等	使用資材 施 工	劣る 普通
保守管理の状態	概ね普通程度	
建物の利用状況	現況調査報告書の記載のとおり	
特 記 事 項	<p>①建築確認済証：平成13年7月5日付第165号 ※建築確認申請上の建物敷地は路地状敷地とされている。 完了検査済証：建築台帳記載なし</p> <p>②アスベストの存否は不明であるが、アスベスト含有の成形板等の使用は否定できない。</p> <p>③本件建物設備として、太陽光発電システムが存在する。借入金債務の有無及び所有権留保契約の存在等の詳細は不明である。</p>	

区 分	主である建物（物件29）	
建築時期及び経済的残存耐用年数	建築年月日：平成15年5月8日新築（登記記載） 経過年数：約23年 経済的残存耐用年数：約2年	
仕 様	構 造 屋 根 外 壁 内 壁 天 井 床 設 備 そ の 他	木造 瓦葺 サイディング その他 ビニールクロス その他 ビニールクロス その他 フローリング その他 電気・給排水等、浄化槽、浴室・キッチン台 その他 太陽光発電システム（ソーラーパネル21枚） ※建物に附属する設備の作動状況及びアスベストの存否は不明
床面積（現況）	前記第3目的物件欄のとおり	
現況用途等	前記第3目的物件欄のとおり	
品 等	使用資材 施 工	劣る 普通
保守管理の状態	概ね普通程度	
建物の利用状況	現況調査報告書の記載のとおり	
特 記 事 項	①建築確認済証：平成13年7月5日付第164号 ※建築確認申請上の建物敷地は路地状敷地とされている。 完了検査済証：建築台帳記載なし ②アスベストの存否は不明であるが、アスベスト含有の成形板等の使用は否定できない。 ③本件建物設備として、太陽光発電システムが存在する。借入金債務の有無及び所有権留保契約の存在等の詳細は不明である。	

区 分	主である建物（物件30）	
建築時期及び経済的残存耐用年数	建築年月日：平成15年5月8日新築（登記記載） 経過年数：約23年 経済的残存耐用年数：約2年	
仕 様	構 造 屋 根 外 壁 内 壁 天 井 床 設 備 そ の 他	木造 瓦葺 サイディング その他 ビニールクロス その他 ビニールクロス その他 フローリング その他 電気・給排水等、浄化槽、浴室・キッチン台 その他 太陽光発電システム（ソーラーパネル21枚） ※建物に附属する設備の作動状況及びアスベストの存否は不明
床面積（現況）	前記第3目的物件欄のとおり	
現況用途等	前記第3目的物件欄のとおり	
品 等	使用資材 施 工	劣る 普通
保守管理の状態	概ね普通程度	
建物の利用状況	現況調査報告書の記載のとおり	
特 記 事 項	①建築確認済証：平成13年7月5日付第163号 ※建築確認申請上の建物敷地は路地状敷地とされている。 完了検査済証：建築台帳記載なし ②アスベストの存否は不明であるが、アスベスト含有の成形板等の使用は否定できない。 ③本件建物設備として、太陽光発電システムが存在する。借入金債務の有無及び所有権留保契約の存在等の詳細は不明である。	

区 分	主である建物（物件31）	
建築時期及び経済的残存耐用年数	建築年月日：平成15年5月8日新築（登記記載） 経過年数：約23年 経済的残存耐用年数：約2年	
仕 様	構 造 屋 根 外 壁 内 壁 天 井 床 設 備 そ の 他	木造 瓦葺 サイディング その他 ビニールクロス その他 ビニールクロス その他 フローリング その他 電気・給排水等、浄化槽、浴室・キッチン台 その他 太陽光発電システム（ソーラーパネル21枚） ※建物に附属する設備の作動状況及びアスベストの存否は不明
床面積（現況）	前記第3目的物件欄のとおり	
現況用途等	前記第3目的物件欄のとおり	
品 等	使用資材 施 工	劣る 普通
保守管理の状態	概ね普通程度	
建物の利用状況	現況調査報告書の記載のとおり	
特 記 事 項	①建築確認済証：平成13年7月5日付第162号 ※建築確認申請上の建物敷地は路地状敷地とされている。 完了検査済証：建築台帳記載なし ②アスベストの存否は不明であるが、アスベスト含有の成形板等の使用は否定できない。 ③本件建物設備として、太陽光発電システムが存在する。借入金債務の有無及び所有権留保契約の存在等の詳細は不明である。	

区 分	主である建物（物件32）	
建築時期及び経済的残存耐用年数	建築年月日：平成15年5月8日新築（登記記載） 経過年数：約23年 経済的残存耐用年数：約2年	
仕 様	構 造 屋 根 外 壁 内 壁 天 井 床 設 備 そ の 他	木造 瓦葺 サイディング その他 ビニールクロス その他 ビニールクロス その他 フローリング その他 電気・給排水等、浄化槽、浴室・キッチン台 その他 太陽光発電システム（ソーラーパネル21枚） ※建物に附属する設備の作動状況及びアスベストの存否は不明
床面積（現況）	前記第3目的物件欄のとおり	
現況用途等	前記第3目的物件欄のとおり	
品 等	使用資材 施 工	劣る 普通
保守管理の状態	概ね普通程度	
建物の利用状況	現況調査報告書の記載のとおり	
特 記 事 項	<p>①建築確認済証：平成13年7月5日付第161号 ※建築確認申請上の建物敷地は路地状敷地とされている。 完了検査済証：建築台帳記載なし</p> <p>②アスベストの存否は不明であるが、アスベスト含有の成形板等の使用は否定できない。</p> <p>③本件建物設備として、太陽光発電システムが存在する。借入金債務の有無及び所有権留保契約の存在等の詳細は不明である。</p>	

区 分	主である建物（物件33）	
建築時期及び経済的残存耐用年数	建築年月日：平成16年3月18日新築（登記記載） 経過年数：約22年 経済的残存耐用年数：約3年	
仕 様	構 造 屋 根 外 壁 内 壁 天 井 床 設 備 そ の 他	木造 瓦葺 サイディング その他 ビニールクロス その他 ビニールクロス その他 フローリング その他 電気・給排水等、浄化槽、浴室・キッチン台 その他 太陽光発電システム（ソーラーパネル21枚） ※建物に附属する設備の作動状況及びアスベストの存否は不明
床面積（現況）	前記第3目的物件欄のとおり	
現況用途等	前記第3目的物件欄のとおり	
品 等	使用資材 施 工	劣る 普通
保守管理の状態	概ね普通程度	
建物の利用状況	現況調査報告書の記載のとおり	
特 記 事 項	①建築確認済証：平成16年2月4日付第43043322号 完了検査済証：建築台帳記載なし ②アスベストの存否は不明であるが、アスベスト含有の成形板等の使用は否定できない。 ③本件建物設備として、太陽光発電システムが存在する。借入金債務の有無及び所有権留保契約の存在等の詳細は不明である。	

区 分	主である建物（物件34）	
建築時期及び経済的残存耐用年数	建築年月日：平成16年3月18日新築（登記記載） 経過年数：約22年 経済的残存耐用年数：約3年	
仕 様	構 造 屋 根 外 壁 内 壁 天 井 床 設 備 そ の 他	木造 瓦葺 サイディング その他 ビニールクロス その他 ビニールクロス その他 フローリング その他 電気・給排水等、浄化槽、浴室・キッチン台 その他 太陽光発電システム（ソーラーパネル21枚） ※建物に附属する設備の作動状況及びアスベストの存否は不明
床面積（現況）	前記第3目的物件欄のとおり	
現況用途等	前記第3目的物件欄のとおり	
品 等	使用資材 施 工	劣る 普通
保守管理の状態	概ね普通程度	
建物の利用状況	現況調査報告書の記載のとおり	
特 記 事 項	①建築確認済証：平成16年2月4日付第43043323号 完了検査済証：建築台帳記載なし ②アスベストの存否は不明であるが、アスベスト含有の成形板等の使用は否定できない。 ③本件建物設備として、太陽光発電システムが存在する。借入金債務の有無及び所有権留保契約の存在等の詳細は不明である。	

区 分	主である建物（物件35）	
建築時期及び経済的残存耐用年数	建築年月日：平成16年3月18日新築（登記記載） 経過年数：約22年 経済的残存耐用年数：約3年	
仕 様	構 造 屋 根 外 壁 内 壁 天 井 床 設 備 そ の 他	木造 瓦葺 サイディング その他 ビニールクロス その他 ビニールクロス その他 フローリング その他 電気・給排水等、浄化槽、浴室・キッチン台 その他 太陽光発電システム（ソーラーパネル21枚） ※建物に附属する設備の作動状況及びアスベストの存否は不明
床面積（現況）	前記第3目的物件欄のとおり	
現況用途等	前記第3目的物件欄のとおり	
品 等	使用資材 施 工	劣る 普通
保守管理の状態	概ね普通程度	
建物の利用状況	現況調査報告書の記載のとおり	
特 記 事 項	①建築確認済証：平成16年2月4日付第43043324号 完了検査済証：建築台帳記載なし ②アスベストの存否は不明であるが、アスベスト含有の成形板等の使用は否定できない。 ③本件建物設備として、太陽光発電システムが存在する。借入金債務の有無及び所有権留保契約の存在等の詳細は不明である。	

区 分	主である建物（物件36）	
建築時期及び経済的残存耐用年数	建築年月日：平成16年3月18日新築（登記記載） 経過年数：約22年 経済的残存耐用年数：約3年	
仕 様	構 造 屋 根 外 壁 内 壁 天 井 床 設 備 そ の 他	木造 瓦葺 サイディング その他 ビニールクロス その他 ビニールクロス その他 フローリング その他 電気・給排水等、浄化槽、浴室・キッチン台 その他 太陽光発電システム（ソーラーパネル21枚） ※建物に附属する設備の作動状況及びアスベストの存否は不明
床面積（現況）	前記第3目的物件欄のとおり	
現況用途等	前記第3目的物件欄のとおり	
品 等	使用資材 施 工	劣る 普通
保守管理の状態	概ね普通程度	
建物の利用状況	現況調査報告書の記載のとおり	
特 記 事 項	<p>①建築確認済証：平成16年2月4日付第43043325号 完了検査済証：建築台帳記載なし</p> <p>②アスベストの存否は不明であるが、アスベスト含有の成形板等の使用は否定できない。</p> <p>③本件建物設備として、太陽光発電システムが存在する。借入金債務の有無及び所有権留保契約の存在等の詳細は不明である。</p>	

第5 評価額算出の過程

目的物件は、建物の経済的残存耐用年数は短い、建物と敷地の状態も概ね均衡を得ている。現在の入居状況及び地域的要因、賃料水準を考慮した結果、収益用不動産としての適格性も認められる。よって、本件評価では積算価格に加え収益価格を求め、これらを調整して得た価格に基づき、競売市場を前提とした評価額を求める。

I 積算価格

1 基礎となる価格

① 物件1・2・3・4・5・6（土地）

目的土地の建付地価格を次のとおり求めた。

物件 番号	標準画地価格 (円/㎡) ア	個別 格差 イ	地積 (㎡) ウ	建付減価 エ	建付地価格 (円) ア×イ×ウ×エ
1	17,300	0.71	1650.62	0.77	15,610,000
2	17,300	0.71	2998.00	0.77	28,350,000
3	17,300	0.71	211.13	0.77	2,000,000
4	17,300	0.71	433.00	0.77	4,100,000
5	17,300	0.71	300.00	0.77	2,840,000
6	17,300	0.71	20.41	0.77	190,000

※計算表における計算結果である総額(円)については、原則として万円未満を四捨五入とし、総額が万円未満の場合は、千円未満を四捨五入とする(以下同じ)。

ア 標準画地価格（公示価格等からの規準）

地価調査基準地（上里－3）

公示価格等 時点修正 標準化補正 地域格差 標準画地価格
 $13,900 \text{ 円/㎡} \times 99.6/100 \times 100/100 \times 100/80 \doteq 17,300 \text{ 円/㎡}$

◇時点修正：公示価格等の価格時点から評価日までの推定変動率である。

◇標準化補正：画地条件等を考慮した。

◇地域格差：公示地等の所在する地域は対象地域に比し、街路条件-3%・交通接近条件-3%・環境条件等-15%と判定した。（相乗積： $0.97 \times 0.97 \times 0.85 \doteq 0.80$ ）

イ 個別格差：三方路+2%、規模形状等-30%（相乗積： $1.02 \times 0.70 \doteq 0.71$ ）

ウ 地積：登記数量を採用

エ 建付減価：建物と敷地・環境との関係及び建物経過年数、更地化費用等を考慮した。

② 物件7～36（建物）

目的建物の再調達原価を、建物建築費の推移動向を考慮した標準的な建築費に比準して求め、これに耐用年数に基づく方法及び観察減価法を併用して求めた現価率を乗じて、建物価格を求めた。

物件 番号	再調達原価 (円/m ²) ア	現況延床面積 (m ²) イ	現価率 ウ	建物価格 (円) ア×イ×ウ
7	170,000	52.17	0.11	980,000
8	170,000	52.17	0.11	980,000
9	170,000	52.17	0.11	980,000
10	170,000	52.17	0.11	980,000
11	170,000	52.17	0.11	980,000
12	170,000	52.17	0.11	980,000
13	170,000	52.17	0.11	980,000
14	170,000	52.17	0.11	980,000
15	170,000	52.17	0.11	980,000
16	170,000	52.17	0.11	980,000
17	170,000	52.17	0.06	530,000
18	170,000	52.17	0.06	530,000
19	170,000	52.17	0.06	530,000
20	170,000	52.17	0.06	530,000
21	170,000	52.17	0.06	530,000
22	170,000	52.17	0.06	530,000
23	170,000	52.17	0.06	530,000
24	170,000	52.17	0.06	530,000
25	170,000	52.17	0.06	530,000

2 6	170,000	52.17	0.06	530,000
2 7	170,000	52.17	0.06	530,000
2 8	170,000	52.17	0.06	530,000
2 9	170,000	52.17	0.06	530,000
3 0	170,000	52.17	0.06	530,000
3 1	170,000	52.17	0.06	530,000
3 2	170,000	52.17	0.06	530,000
3 3	170,000	52.17	0.08	710,000
3 4	170,000	52.17	0.08	710,000
3 5	170,000	52.17	0.08	710,000
3 6	170,000	52.17	0.08	710,000

イ 現況延床面積：登記数量を採用

ウ 現価率：物件7～16… 経過年数21年、経済的残存耐用年数4年、観察減価率(建物の現況及び中古建物の市場性等も考慮)-30%

(計算式) $4 / (21 + 4) \times (1 - 0.30) \doteq 0.11$

物件17～32…経過年数23年、経済的残存耐用年数2年、観察減価率(建物の現況及び中古建物の市場性等も考慮)-30%

(計算式) $2 / (23 + 2) \times (1 - 0.30) \doteq 0.06$

物件33～36…経過年数22年、経済的残存耐用年数3年、観察減価率(建物の現況及び中古建物の市場性等も考慮)-30%

(計算式) $3 / (22 + 3) \times (1 - 0.30) \doteq 0.08$

2 積算価格の査定

前記により求めた価格に、土地については土地利用権等価格を控除し、建物については土地利用権等価格を加算して、下記のとおり積算価格を求めた。

① 土地利用権等価格

物件 番号	建付地価格 (円) ア	土地利用権等割合		土地利用権等価格 (円) ア×イ
		イ		
1	15,610,000	0.30	法定地上権	4,680,000
2	28,350,000	0.30	法定地上権	8,510,000
3	2,000,000	0.30	法定地上権	600,000
4	4,100,000	0.30	法定地上権	1,230,000
5	2,840,000	0.10	使用借権	280,000
6	190,000	0.30	法定地上権	60,000
合 計				15,360,000

イ 個別売却により、物件1・2・3・4・6について法定地上権が成立するものと解される。法定地上権割合は、課税上の割合等を参考に、建物の性質・地上権としての特性等を勘案して判定した。また、物件5の使用借権の価値割合は、当該使用借権の態様とその経緯、建物の性質等を勘案して判定した。

② 積算価格

物件 番号	基礎となる価格 (円) ア	土地利用権等価格 の控除及び加算 (円) イ	占有減 価修正 ウ	評 価 額 (円) (ア±イ)×ウ
1	15,610,000	-4,680,000		10,930,000
2	28,350,000	-8,510,000		19,840,000
3	2,000,000	-600,000		1,400,000
4	4,100,000	-1,230,000		2,870,000
5	2,840,000	-280,000		2,560,000
6	190,000	-60,000		130,000
7	980,000	+512,000	1.00	1,490,000
8	980,000	+512,000	1.00	1,490,000
9	980,000	+512,000	1.00	1,490,000
10	980,000	+512,000	1.00	1,490,000
11	980,000	+512,000	1.00	1,490,000
12	980,000	+512,000	1.00	1,490,000
13	980,000	+512,000	1.00	1,490,000
14	980,000	+512,000	1.00	1,490,000
15	980,000	+512,000	1.00	1,490,000
16	980,000	+512,000	1.00	1,490,000
17	530,000	+512,000	1.00	1,040,000
18	530,000	+512,000	1.00	1,040,000
19	530,000	+512,000	1.00	1,040,000
20	530,000	+512,000	1.00	1,040,000
21	530,000	+512,000	1.00	1,040,000

2 2	530,000	+512,000	1.00	1,040,000
2 3	530,000	+512,000	1.00	1,040,000
2 4	530,000	+512,000	1.00	1,040,000
2 5	530,000	+512,000	1.00	1,040,000
2 6	530,000	+512,000	1.00	1,040,000
2 7	530,000	+512,000	1.00	1,040,000
2 8	530,000	+512,000	1.00	1,040,000
2 9	530,000	+512,000	1.00	1,040,000
3 0	530,000	+512,000	1.00	1,040,000
3 1	530,000	+512,000	1.00	1,040,000
3 2	530,000	+512,000	1.00	1,040,000
3 3	710,000	+512,000	1.00	1,220,000
3 4	710,000	+512,000	1.00	1,220,000
3 5	710,000	+512,000	1.00	1,220,000
3 6	710,000	+512,000	1.00	1,220,000
一括価格（合計）				74,150,000

イ 土地利用権等価格：物件1～6の一体土地には物件7～36が存することから、各建物に加算する土地利用権等価格は建物1階床面積の割合（30棟は同一床面積につき30分の1）の割合で案分した。

計算式：15,360,000×1/30=512,000円

ウ 占有減価修正：物件36（建物）には最先順位抵当権設定前からの賃借人も存在するが、本件建物が収益目的の賃貸用住宅であることから占有減価は不必要と判断した。

II 収益価格

総収益から総費用を控除した純収益を有期還元して、下記のとおり収益価格を求めた。

項目	摘要	金額(円)
ア 総収益	(支払賃料) × 12ヶ月	16,200,000
イ 総費用	総収益の40%と判定 16,200,000円 × 0.40	6,480,000
ウ 純収益	ア－イ	9,720,000
エ 複利年金現価率	利回り5%、3年(30棟の経済的残存耐用年数の平均値を考慮)の複利年金現価率を採用	2.723
オ 期間収益	ウ × エ	26,467,560
カ 復帰価格	建物撤去費用を考慮した土地価格の現在価値 53,090,000円 × 0.863(注) (注)利回り5%、3年(30棟の経済的残存耐用年数の平均値を考慮)の複利現価率を採用	45,816,670
キ 合計	オ + カ	72,284,230
ク その他費用等		0
収益価格(≒オ+カ)		72,280,000

ア 総収益：現在収受している月額支払賃料（月額50,000円の27棟分）により求めた。物件19の契約内容は不明であるが月額50,000円を計上した。なお、採用した賃料は競売による売却後に実現することを保証するものではない。

支払賃料：50,000円 × 27棟 = 1,350,000円

イ 総費用：現況建物の経過年数や空室状況等を特に考慮して、修繕費、維持管理費、公租公課、損害保険料、空室損失相当額等を、総収益に対する経費率により求めた。

カ 復帰価格：前記I・1・①の基礎となる価格の建付地価格を採用した。

Ⅲ 評価額の判定

両試算価格にはやや開差が生じた。本物件が収益目的物件であることから収益還元法を採用したが、本件建物の経済的残存耐用年数が短いこと及び収益価格が想定条件に依存していること等から、本件においては積算価格を採用し、これに所要の修正を行って競売市場を前提とした評価額を以下のとおり求めた。

①調整後の価格

物件番号	積算価格 (円)	収益価格を考慮した調整率	調整後価格 (円)
1	10,930,000	1.00	10,930,000
2	19,840,000	1.00	19,840,000
3	1,400,000	1.00	1,400,000
4	2,870,000	1.00	2,870,000
5	2,560,000	1.00	2,560,000
6	130,000	1.00	130,000
7	1,490,000	1.00	1,490,000
8	1,490,000	1.00	1,490,000
9	1,490,000	1.00	1,490,000
10	1,490,000	1.00	1,490,000
11	1,490,000	1.00	1,490,000
12	1,490,000	1.00	1,490,000
13	1,490,000	1.00	1,490,000
14	1,490,000	1.00	1,490,000
15	1,490,000	1.00	1,490,000
16	1,490,000	1.00	1,490,000
17	1,040,000	1.00	1,040,000
18	1,040,000	1.00	1,040,000

1 9	1, 040, 000	1. 00	1, 040, 000
2 0	1, 040, 000	1. 00	1, 040, 000
2 1	1, 040, 000	1. 00	1, 040, 000
2 2	1, 040, 000	1. 00	1, 040, 000
2 3	1, 040, 000	1. 00	1, 040, 000
2 4	1, 040, 000	1. 00	1, 040, 000
2 5	1, 040, 000	1. 00	1, 040, 000
2 6	1, 040, 000	1. 00	1, 040, 000
2 7	1, 040, 000	1. 00	1, 040, 000
2 8	1, 040, 000	1. 00	1, 040, 000
2 9	1, 040, 000	1. 00	1, 040, 000
3 0	1, 040, 000	1. 00	1, 040, 000
3 1	1, 040, 000	1. 00	1, 040, 000
3 2	1, 040, 000	1. 00	1, 040, 000
3 3	1, 220, 000	1. 00	1, 220, 000
3 4	1, 220, 000	1. 00	1, 220, 000
3 5	1, 220, 000	1. 00	1, 220, 000
3 6	1, 220, 000	1. 00	1, 220, 000
調整後価格（合計）			74, 150, 000

②内訳価格及び一括価格

物件 番号	調整後価格 (円) ア	市場性 修正 イ	競売市場 修正 ウ	その他の控 除減価 (円) エ	評価額 (円) ア×イ×ウ×エ
1	10,930,000	0.70	0.70	—	5,360,000
2	19,840,000	0.70	0.70	—	9,720,000
3	1,400,000	0.70	0.70	—	690,000
4	2,870,000	0.70	0.70	—	1,410,000
5	2,560,000	0.70	0.70	—	1,250,000
6	130,000	0.70	0.70	—	60,000
7	1,490,000	0.70	0.70	—	730,000
8	1,490,000	0.70	0.70	—	730,000
9	1,490,000	0.70	0.70	—	730,000
10	1,490,000	0.70	0.70	—	730,000
11	1,490,000	0.70	0.70	—	730,000
12	1,490,000	0.70	0.70	—	730,000
13	1,490,000	0.70	0.70	—	730,000
14	1,490,000	0.70	0.70	—	730,000
15	1,490,000	0.70	0.70	—	730,000
16	1,490,000	0.70	0.70	—	730,000
17	1,040,000	0.70	0.70	—	510,000
18	1,040,000	0.70	0.70	—	510,000
19	1,040,000	0.70	0.70	—	510,000
20	1,040,000	0.70	0.70	—	510,000
21	1,040,000	0.70	0.70	—	510,000

2 2	1, 040, 000	0. 70	0. 70	—	510, 000
2 3	1, 040, 000	0. 70	0. 70	—	510, 000
2 4	1, 040, 000	0. 70	0. 70	—	510, 000
2 5	1, 040, 000	0. 70	0. 70	—	510, 000
2 6	1, 040, 000	0. 70	0. 70	—	510, 000
2 7	1, 040, 000	0. 70	0. 70	—	510, 000
2 8	1, 040, 000	0. 70	0. 70	—	510, 000
2 9	1, 040, 000	0. 70	0. 70	—	510, 000
3 0	1, 040, 000	0. 70	0. 70	—	510, 000
3 1	1, 040, 000	0. 70	0. 70	—	510, 000
3 2	1, 040, 000	0. 70	0. 70	—	510, 000
3 3	1, 220, 000	0. 70	0. 70	—	600, 000
3 4	1, 220, 000	0. 70	0. 70	—	600, 000
3 5	1, 220, 000	0. 70	0. 70	—	600, 000
3 6	1, 220, 000	0. 70	0. 70	—	600, 000
一括価格（合計）					36, 350, 000

イ 市場性修正：この種の不動産の市場性等を考慮するとともに、目的物件の個別的要因等を十分考慮したが、周辺環境との適合性にやや劣る規模の大きい貸家団地であること及び太陽光発電システムの残債務に係る対応リスク等を否定できないこと等より、なお、市場性に劣ると判断されるので所要の修正を行った。

ウ 競売市場修正：第2評価の条件欄記載の不動産競売市場の特殊性等を考慮した。

エ その他の控除減価：なし

第6 参考価格資料

地価調査基準地価格（上里－3）

所在・地番：児玉郡上里町大字藤木戸字並木東461番2

価 格：13,900円／m²

位 置：「神保原」駅から約3.3km

価 格 時 点：令和7年7月1日

地 積：500m²

供給処理施設：水道

接 面 街 路：西4m舗装町道

用途 指定 等：都市計画区域（非線引き）

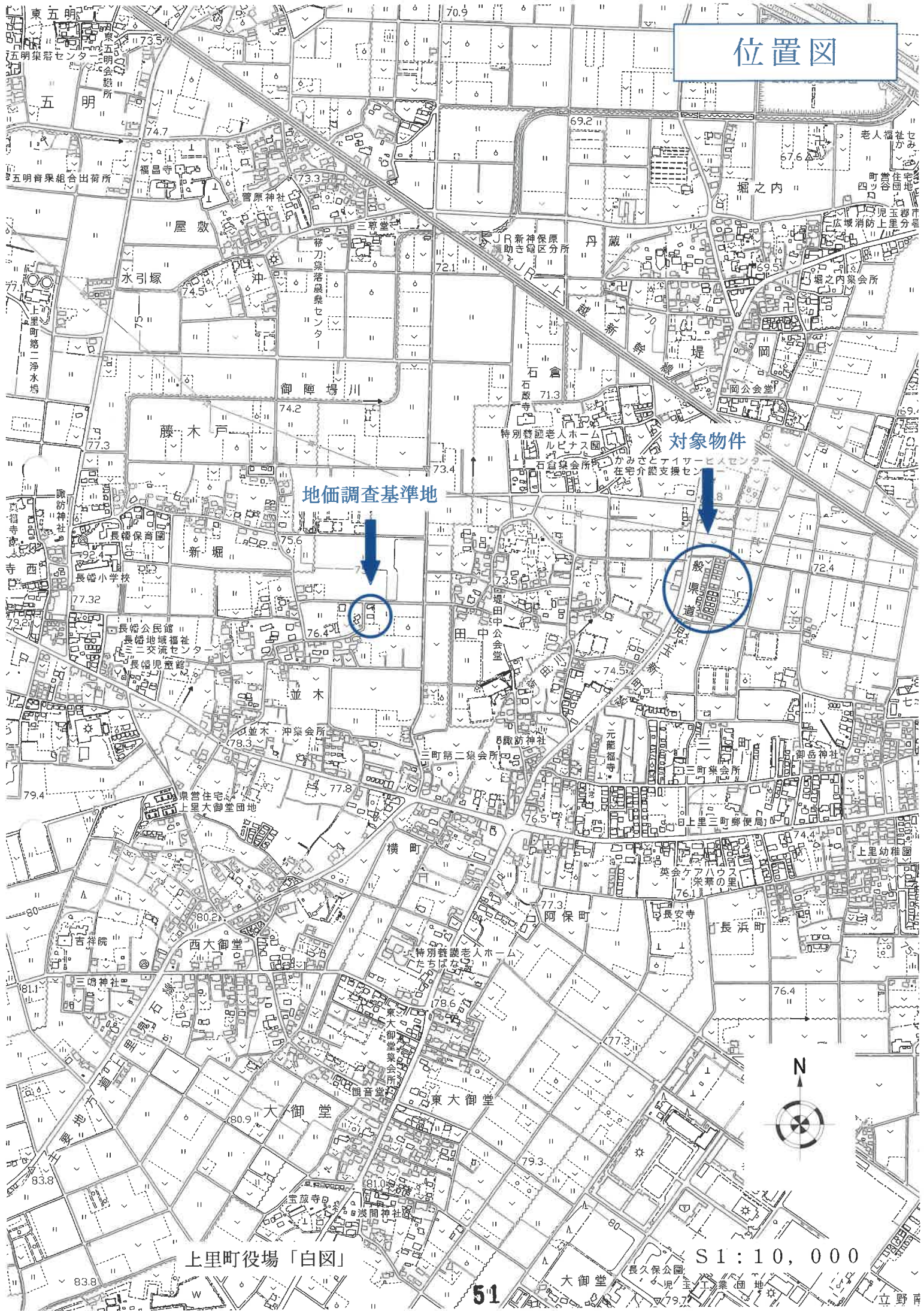
用途無指定（建蔽率60%、容積率200%）

地 域 の 概 要：農地の中に一般住宅が散在する住宅地域

第7 附属資料の表示

- 1 位置図
- 2 周辺概況図（正本のみ）
- 3 公図写
- 4 地積測量図写
- 5 建物図面・各階平面図写
- 6 土地建物位置関係図

位置図

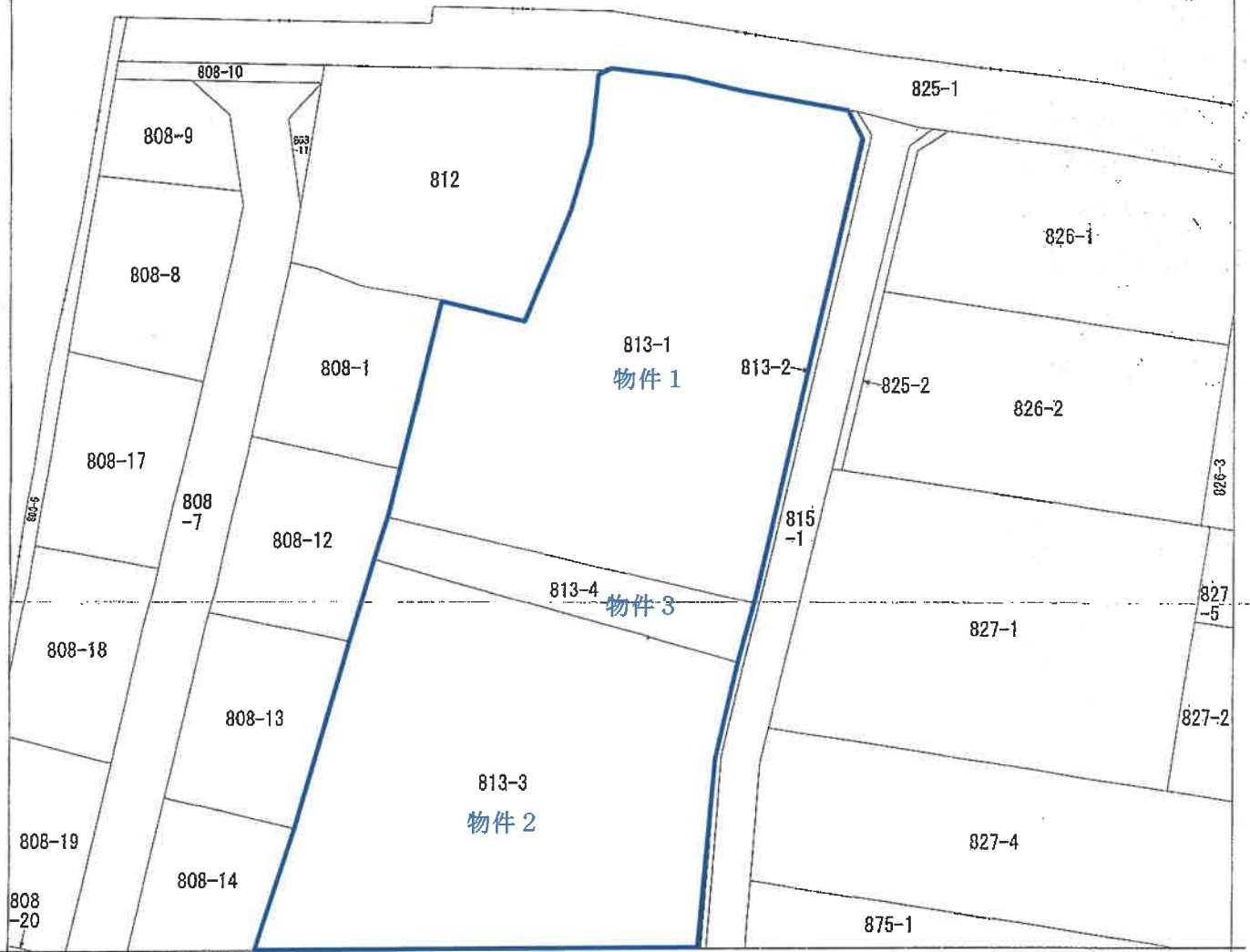


地価調査基準地

対象物件


上里町役場「白図」

S1:10,000



(注) 地図に準ずる図面は、土地の区画を明確にした不動産登記法所定の地図が備え付けられるまでの間、これに代わるものとして備え付けられている図面で、土地の位置及び形状の概略を記載した図面です。

A 3 版を A 4 版に縮小したものです



請求部	所在	児玉郡上里町大字三町字殿荒久			地番	813番1		
出力尺	1/500	精度区分	座標系番号又は記号	分類	地図に準ずる図面		種類	土地改良所在図
作成年月日	平成5年12月1日			備付年月日(原図)	平成6年6月6日		補記事項	

これは地図に準ずる図面に記録されている内容を証明した書面である。

(さいたま地方法務局本庄出張所管轄)

令和7年6月13日

東京法務局港出張所

登記官

地図整理番号：M52699

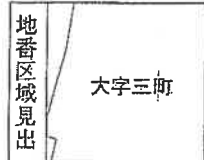
(1/1)

公図写



(注) 地図に準ずる図面は、土地の区画を明確にした不動産登記法所定の地図が備え付けられるまでの間、これに代わるものとして備え付けられている図面で、土地の位置及び形状の縮略を記載した図面です。

A3版をA4版に縮小したものです



請求部	所在	児玉郡上里町大字三町殿荒久			地番	813番3		
出力縮尺	1/500	精度区分	座標系又は記号	分類	地図に準ずる図面		種類	土地改良所在図
作成年月日	平成5年12月1日			備付年月日(原図)	平成6年6月6日		補記事項	

これは地図に準ずる図面に記録されている内容を証明した書面である。

(さいたま地方務局本庄出張所管轄)

令和7年6月13日

東京法務局港出張所

登記官

地図整理番号: M52701

(1/1)

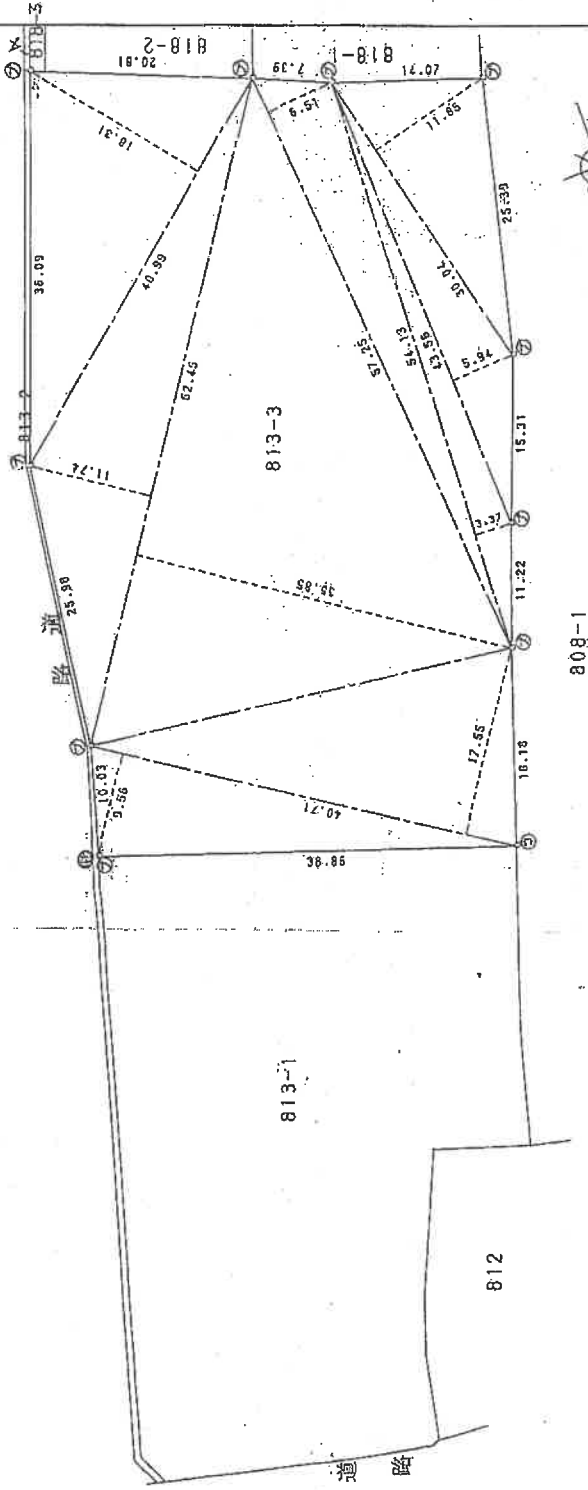
登記年月日：平成13年5月24日

3158523



地積測量図

地番 813-3
土地の所在 児玉郡上里町大寺三町寺殿荒久



求積表

地番	813-1	面積	1861.75 m ²
公積	4855.76	合計面積	1861.75675
		面積	1861.75

求積表

地番	813-3	面積	5986.0065
公積	40.71	合計面積	5986.0065
0	40.71	面積	714.4605
1	62.45	面積	2330.6325
2	57.25	面積	372.6975
3	35.13	面積	182.4381
4	23.56	面積	355.9740
5	50.04	面積	733.1630
6	62.45	面積	355.9740
7	40.99	面積	750.5269
合計		面積	2998.00525
合計		面積	2998.00

凡例
 ① 境界線の位置
 ② 境界線の種類
 ③ 境界線の種類
 ④ 境界線の種類
 ⑤ 境界線の種類
 ⑥ 境界線の種類

製作者

(平成13年 5月 15日作製)

申請人

縮尺 1/500

これは図面に記録されている内容を証明した書面である。
 (さいたま地方方法務局本庄出張所管轄)
 令和7年6月13日 東京法務局本庄出張所 登記係

(埼玉県家屋調査士会用紙)

登記年月日：平成16年11月2日

3158524

地積測量図

(B) 813-4

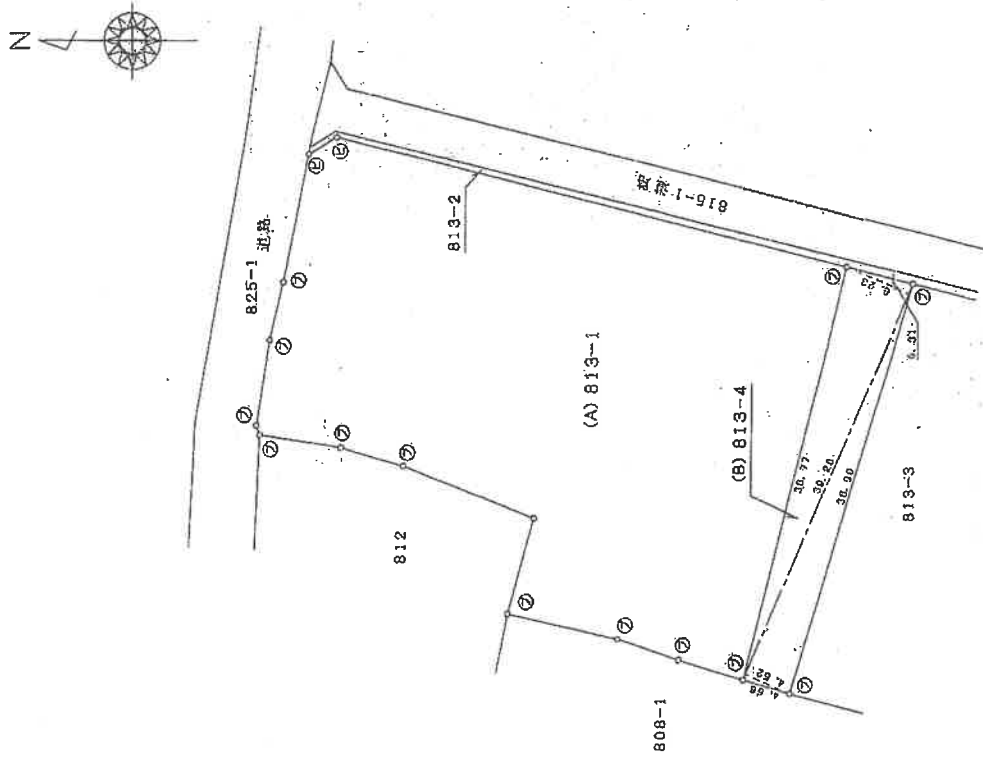
土地の所在
見玉郡上里町大字三町字殿荒久



求積表

地積 (B) 813-4	
底辺長さ	巻面積
39.28	177.5458000
39.28	244.7144000
巻面積	422.2602000
地積	211.130000
	211.13 m ²

地積 (A) 813-1	
巻面積	巻地積
1891.75675	1850.626750
	1850.62 m ²



凡例	境界線の種類	記号	境界線の種類	境界線の種類
①	石積	①	金庫	①
②	コンクリート杭	②	金庫	②
③	アクリル板	③	金庫	③
④	アクリル板	④	金庫	④

平成16年 10月25日 (作製)

縮尺 1/500

(河上土地測量株式会社製)

これは図面に記載されている内容を証明した図面である。
(さいたま地方事務所本庄出張所管轄)
令和7年6月13日 東京法務局本庄出張所

登記簿

地図整理番号：N52700

A3版をA4版に縮小したものです

登記年月日：平成17年3月24日

4158133

各階平面図


建築物図面
各階平面図

家屋番号 813番1の1

建物の所在 見玉郡上里町大字三町字殿荒久813番地1



主たる建物



求積数

8.190 x 8.370 = 52.1703

床面積 52.17 m²



825-1 道路

812

物件7
1.09

813-1

道路
815
-1

813-2

808-1

813-4

作製者

縮尺 1/250

申請人

縮尺 1/500

(埼玉土地家屋調査士会 用紙)

これは図面に記載されている内容を証明した図面である。

(さいたま地方事務所本庄出張所 管轄)

令和7年6月13日

東京業務局 港田 出雲 所

登記証

登記年月日：平成17年3月24日

4158134

各階平面図

家屋番号 813番1の2

建物の所在 見五郡上里町大字三町字殿荒久813番地1



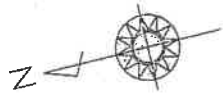
当たる建物



求積式

$8.190 \times 6.370 = 52.1703$

床面積 52.17 m²



825-1 遊路

812

813-1

遊路 815-1

813-2

808-1

物件 8

1.44

813-4

製作者

縮尺 1/250

申請人

縮尺 1/500

(埼玉県国土建設部)

これは図面に記録されている内容を証明した書面である。
(さいたま地方事務所本庄出張所管轄)

令和7年6月13日

東京法務局本庄出張所

登記官

登記年月日：平成17年8月24日

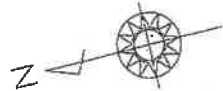
4158135

各階平面図


建築物図面
各階平面図

家屋番号 813番1の3

建築物の所在 見玉郡上里町大字三町字殿荒久813番地1



主たる建物



床面積

8.190 x 6.370 = 52.1703

床面積 52.17 m²

825-1 道路

物件9

812

813-1

808-1

813-2

815-4

地積
815
坪

作製者

縮尺 1/250

申請人

縮尺 1/500

(埼玉土地家屋調査士会用品)

これは図面に記録されている内容を証明した図面である。

(ごいまま地方事務所本庄出張所管轄)

令和7年6月13日

東京法務局本庄出張所

登記簿

登記年月日：平成17年3月24日

4158136

各階平面図

家屋番号 813番1の4

建築物図面

建築物の所在 見玉郡上里町大字三町字殿荒久813番地1



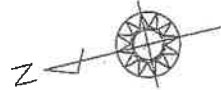
主たる建物



床面積

8.190 x 6.370 = 52.1703

床面積 52.17 m²



325-1 道路

812

物件10

道路 815-1

813-1

808-1

813-2

813-4

製作者

申請人

縮尺 1/250

縮尺 1/500

(坊玉土地家屋調査士会用品)

これは図面に記載されている内容を証明した図面である。

(さいたま市地方事務所本任出願所管轄)

令和7年6月13日

東京法務局出願所

登記官

登記年月日：平成17年3月24日

4158137

各階平面図

家屋番号 813番1の5

建築物図面
各階平面図

建築物の所在 見玉郡上里町大字三町字殿荒久813番地1



主たる建物



床面積

8.190 x 8.370 = 52.1703

床面積 52.17㎡



825-1 道路

812

物件11

道路 815-1

11.74

813-1

813-2

813-4

808-1

作製者

縮尺 1/250

申請人

縮尺 1/500

(埼玉県地家屋調査士会発紙)

これは図面に記録されている内容を証明した図面である。

(さいたま市方法務局本庄出張所発紙)

令和7年6月13日

東京業務局発出業務所

登記簿

登記年月日：平成17年3月24日

4158138

各階平面図


家屋番号 813番1の6

建築物平面図

建築物の所在 児玉郡上里町大字三町字威荒久813番地1



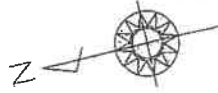
主たる建物



床面積

8.190 x 6.370 = 52.1703

床面積 52.17 ㎡



825-1 道路

812

813-1

道路 815-1

808-1

813-2

物件12

11.78

813-4

作業者

縮尺 1/250

申請人

縮尺 1/500

これは図面に記載されている内容を証明した平面図である。

(さいたま地方事務所本庄出張所管轄)

令和7年6月13日

東京法務局本庄出張所

登記官

(埼玉土地家屋簿等士会用紙)

地図整理番号：N52691

A3版をA4版に縮小したものです

登記年月日：平成17年3月24日

4158139

各階平面図



主たる建物



求積数

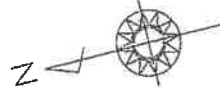
8.190 x 6.370 = 52.1703

床面積 52.17 m²

建築物平面図

家屋番号 813番1の7

建築物の所在 児玉郡上里町大字三町字殿荒久813番地1



825-1 道筋

物件13

812

813-1

813-2

808-1

813-4

出積
916
917

作製者

縮尺 1/250

申請人

縮尺 1/500

(埼玉土地家産調査士会用品)

これは図面に記載されている内容を証明した図面である。
(さいたま地方裁判所本庄出張所管轄)

令和7年6月13日

東京法務局特出製所

登記簿

登記年月日：平成17年3月24日

各階平面図


家屋番号 813番1の8

建物の所在 児玉郡上里町大字三町字殿元久813番地1

建物図面



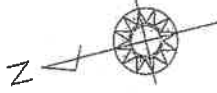
主たる建物



8.370 x 8.190 = 69.2763

一次積設

床面積 52.17



825-1 道路

物件14

812

道路 813-1

813-1

813-2

808-1

813-4

製作者

縮尺 1/250

申請人

縮尺 1/500

これは図面に記録されている内容を証明した書面である。
(さいたま地方裁判所本庄出張所管轄)
令和7年6月13日 東京法務局本庄出張所

登記官

(埼玉土地家屋調査士会用紙)

地図整理番号：M52693

A3版をA4版に縮小したものです

登記年月日：平成17年3月24日

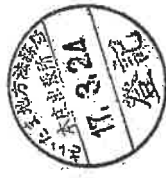
各階平面図

家屋番号 813番1の9

建築物図面

建築物の所在 児玉郡上里町大字三町字殿荒久813番地1

4158141

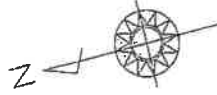


主たる建物



8.190 x 6.970 = 52.1708

床面積 52.17 m²



825-1 道路

812

敷地
815
-1

物件15

1.73

913-1

913-2

908-1

813-4

作製番号

縮尺 1/250

申請人

縮尺 1/500

これは図面に記載されている内容を証明した図面である。

(さいたま地方支務局本庄出張所管轄)

令和7年6月13日

東京支務局本庄出張所

登記官

(埼玉土地家屋調査士会用紙)

地図登録番号：MC2694

A3版をA4版に縮小したものです

登記年月日：平成17年3月24日

4158142

各階平面図

建物図面

家屋番号 813番1の10

建物の所在 児玉郡上里町大字三町字殿荒久813番地1



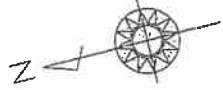
主たる建物



面積

8.190 x 6.370 = 52.1703

床面積 52.17 m²



825-1 道路

812

813-2

道路 815-1

813-1

808-1

物件16

1.73

813-4

作製者

縮尺 1/250

申請人

縮尺 1/500

これは図面に記載されている内容を証明した図面である。

(さいたま地方裁判所 本庄出張所 管轄)

令和7年6月13日

実務法務局 本庄出張所

登記簿

登記年月日：平成15年5月9日

4158143

各階平面図

家屋番号 813-301

建物の所在 見玉郡上里町大字三郎字殿荒久813番地3



求積数

$8.19 \times 6.37 = 52.1703$

面積値 52.17 ㎡

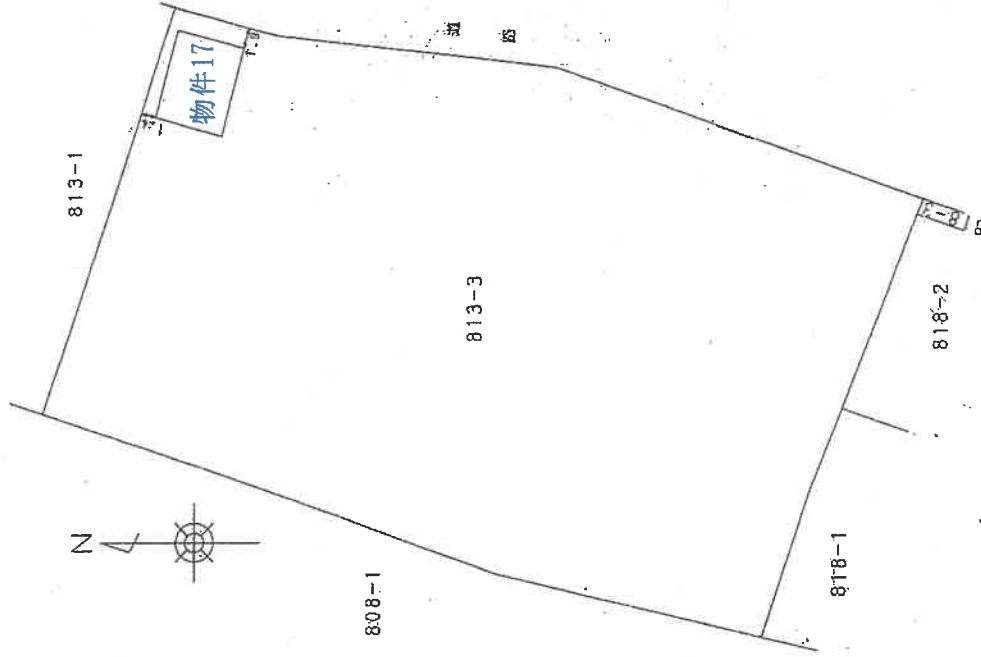
作製者

縮尺 1/250

申請人

縮尺 1/500

甲種はメートル単位



建物図面

図面

これは図面に記載されている内容を証明した図面である。

(さいたま市地方自治局本庄出張所管轄)

令和7年6月13日

東京法務局本庄出張所

登記官

登記年月日：平成15年5月9日

4158144

各階平面図

家屋番号 813-302

建物の所在 見玉郡上里町大字三町寺殿荒久813番地3

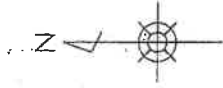
建物図面



面積

6.19 x 6.37 = 52.1703

原面積 52.17 m²



818-1

818-3

818-1

818-2

物件18

距離はメートル単位

製作者

縮尺 1/250

申請人

縮尺 1/500

(制作)

(埼玉土地測量調査士会 用紙)

これは図面に記載されている内容を証明した図面である。

(さいたま地方建設局本任出張所 管轄)

令和7年6月13日

東京法務局 出張所

登記官

登記年月日：平成15年5月9日


4158145

各階平面図

家屋番号 813-303

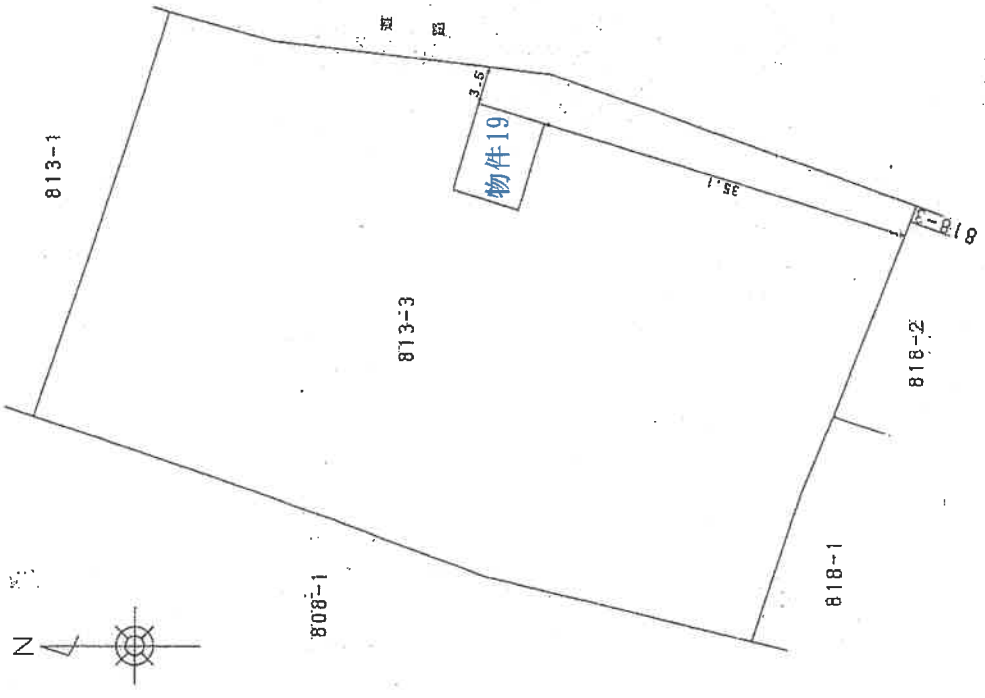
建築物の所在 埼玉県上里町大寺三郎寺殿荒久813番地3

建築物階平面図



床面積 8.19 x 6.37 = 52.1703

床面積 52.17 m²



距離はメートル単位

製作者

縮尺 1/250

申請人

縮尺 1/500

(埼玉県地産屋調査士会用紙)

これは図面に記録されている内容を証明した図面である。
(さいたま地方法務局本庄出張所管轄)
令和7年6月13日 東京法務局本庄出張所 登記官

地図管理番号：H52698

A3版をA4版に縮小したものです

登記年月日：平成15年5月9日

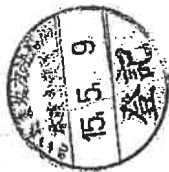
4158146

各階平面図

家屋番号 813-304

建築物の所在 見玉郡上里町大字三町字殿荒久813番地3

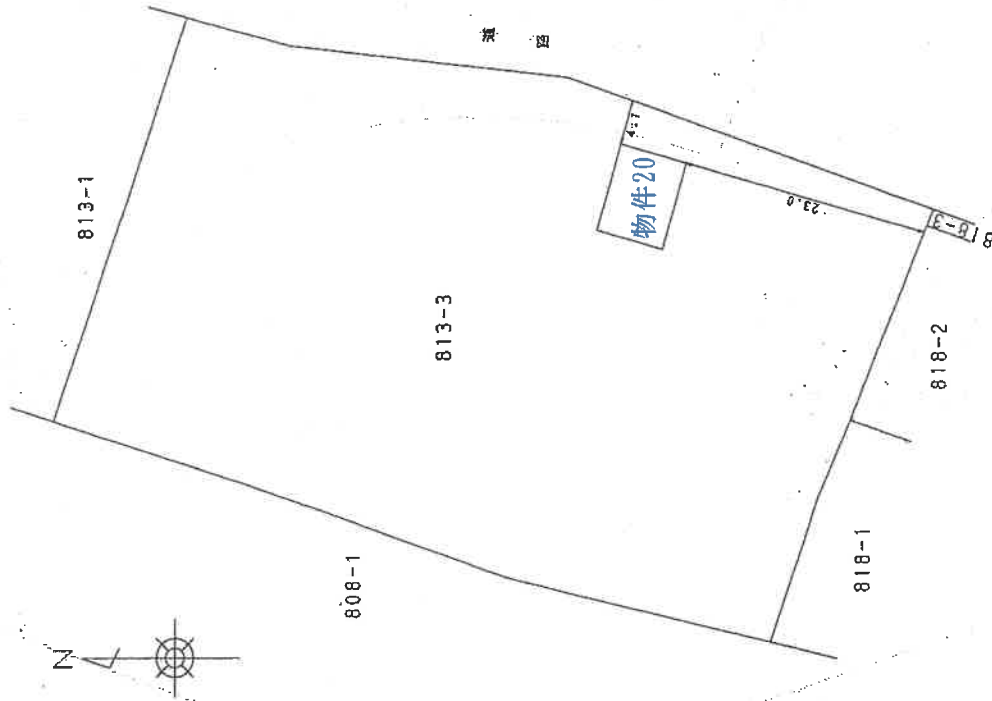
建物区画面



求積率

$8.19 \times 6.37 = 52.1703$

床面積 52.17 m²



距離はメートル北単位

製作者

縮尺 1/250

申請人

縮尺 1/500

(埼玉土地家屋調査士会用品紙)

地図整理番号：M52703

A 3 版を A 4 版に縮小したものです

登記年月日：平成15年5月9日


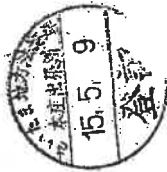
4158147

各階平面図

家屋番号 813-305

建築物の所在 見玉部上里町大字三町字殿筋久813番地3

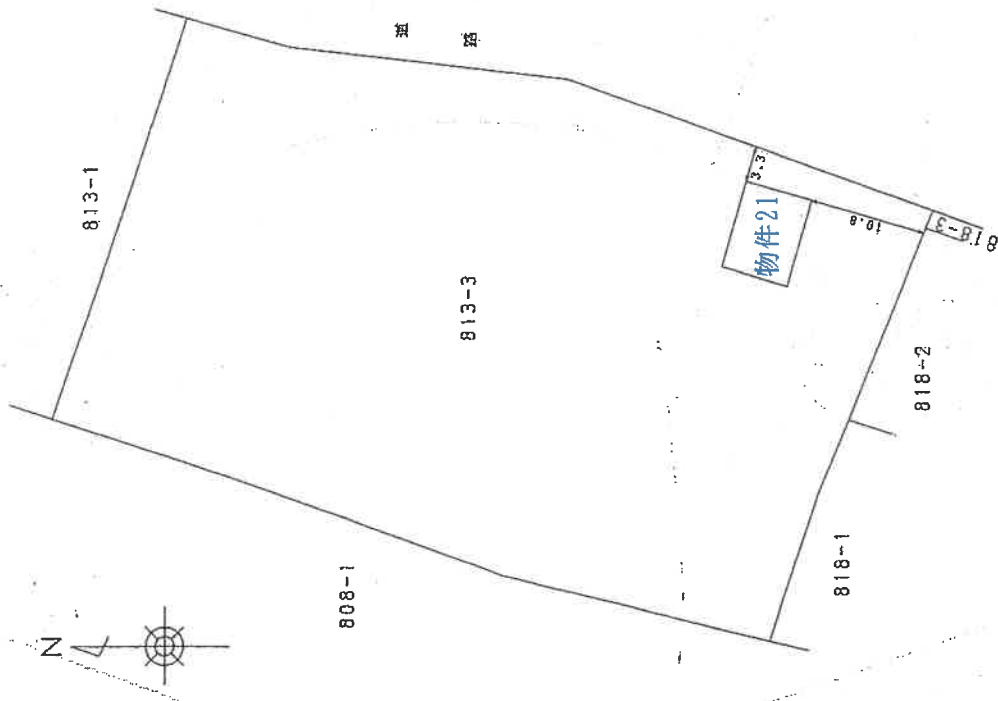
建築物平面図



求積数

8.19 x 6.37 = 52.1703

積面積 52.17 m²



距離はメートル単位

製作者

縮尺 1/250

申請人

縮尺 1/500

(埼玉土地家屋調査士会用品)

地図整理番号：N52704

A3版をA4版に縮小したものです

登記年月日：平成15年5月9日


各階平面図

家屋番号 813-3の6

建物の所在 埼玉郡上里町大字三町字殿荒久813番地3

建物図面

各階平面図



求積率 $8.19 \times 6.37 = 52.1703$

床面積 52.17 m^2



距離はメートル単位

作製者

縮尺 1/250

申請人

縮尺 1/500

(埼玉県地籍調査士会用品)

地図整理番号：N52705

A3版をA4版に縮小したものです

登記年月日：平成15年9月9日


各階平面図

家屋番号 813-3の7

建物図面
各階平面図

建物の所在 見玉郡上里町大字三町字殿前久813番地7

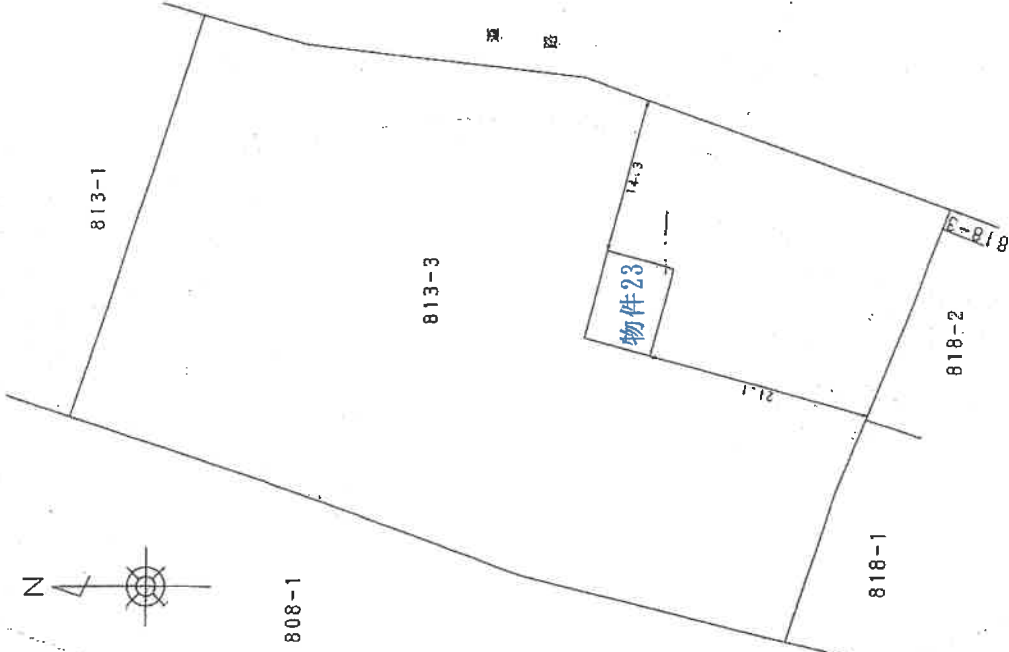
4158149



求積率

$8.19 \times 6.37 = 52.1703$

床面積 52.17 m²



作製者

縮尺 1/250

申請人

縮尺 1/500

(埼玉土地家屋調査士会用品)

地図整理番号：M52706

A3版をA4版に縮小したものです

登記年月日：平成15年5月9日

4158150

各階平面図


813-3の8

家屋番号

見五郡上里町大字三郎字殿飛久813番地3

建物の所在

建物図面



求積率

$8.19 \times 6.37 = 52.1703$

床面積 52.17 m²



距離はメートル単位

作製者

縮尺 1/250

申請人

縮尺 1/500

(埼玉土地家屋調査士会用品)

これは図面に記録されている内容を証明した図面である。
(さいたま地方建務局本庄出張所管轄)
令和7年6月13日 東京建務局本庄出張所

登記簿

地図整理番号：M52707

A3版をA4版に縮小したものです

登記年月日：平成15年5月9日

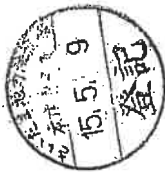
4158151

建物図面

家屋番号 813-309

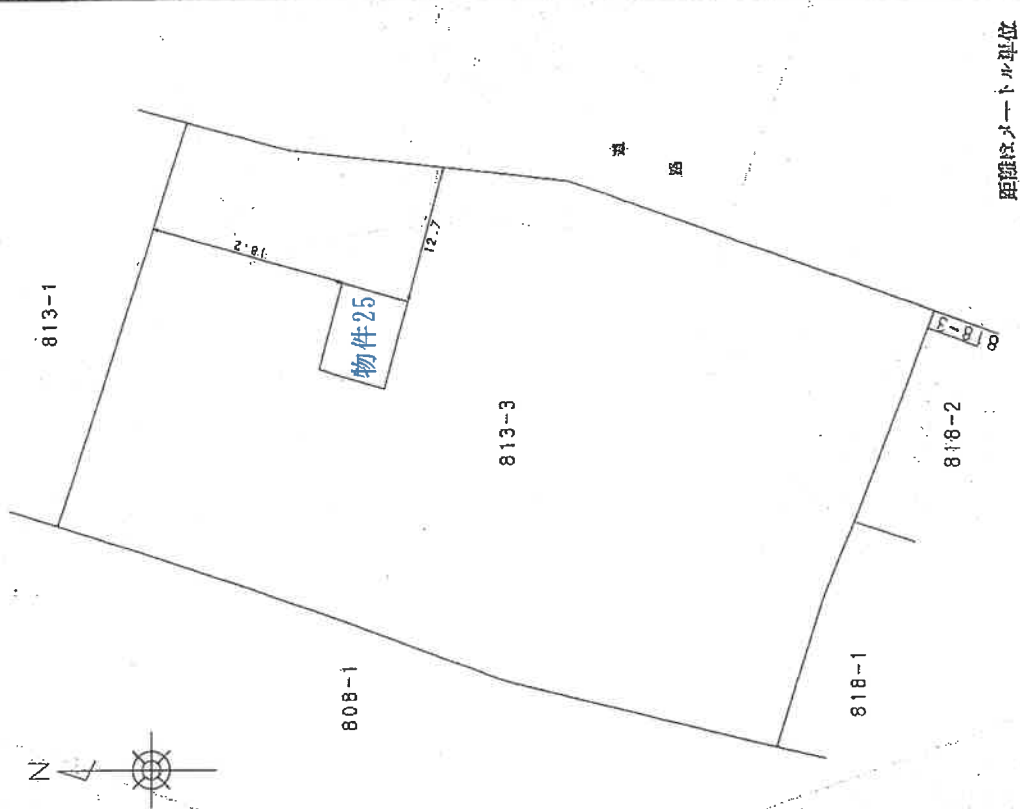
建物の所在 児玉郡上里町大字三町字殿荒久813番地3

各階平面図



床面積 8.19 x 6.37 = 52.1703

床面積 52.17 m²



距離はメートル単位

製作者	縮尺 1/250	申請人	縮尺 1/500
-----	----------	-----	----------

(埼玉県地籍調査課工芸用紙)

地区整理番号：M52712

A3版をA4版に縮小したものです

登記年月日：平成15年5月9日

4158152

各階平面図

建物図面

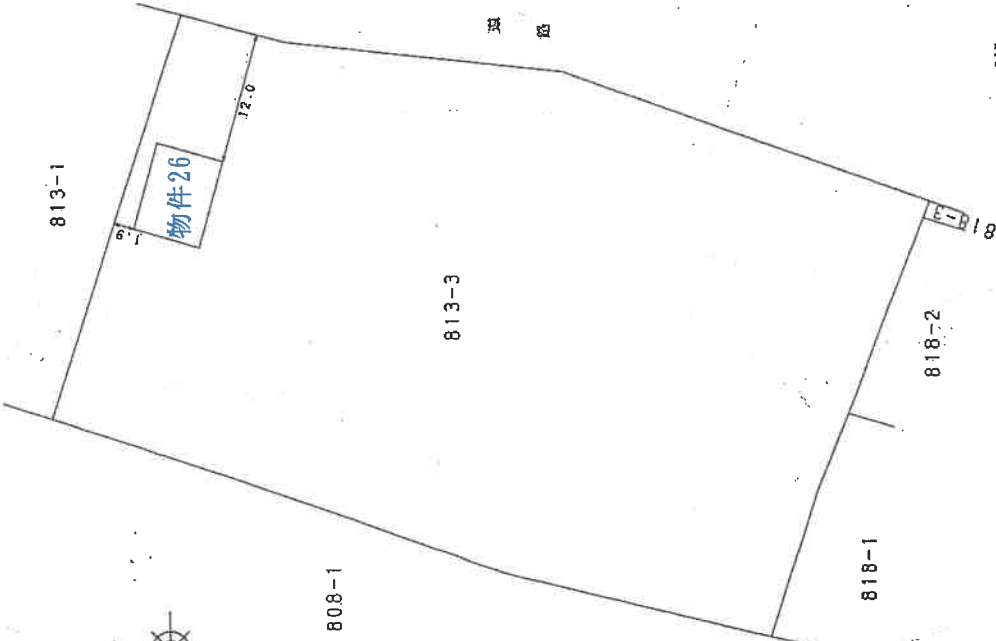
家屋番号 813-3の10

建築物の所在 見玉郡上里町大字三町字殿荒久813番地3



求積率
 $8.19 \times 6.37 = 52.1703$

床面積 52.17 m^2



距離はメートル単位

作製者

縮尺 1/250

申請人

縮尺 1/500

(埼玉土地家屋調査士会印)

これは図面に記録されている内容を証明した書面である。
(さいたま地方事務所本庄出張所管轄)

令和7年6月13日 東京事務所本庄出張所

登記簿

登記年月日：平成15年5月9日

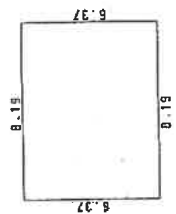
4158153

各階平面図

建物図面

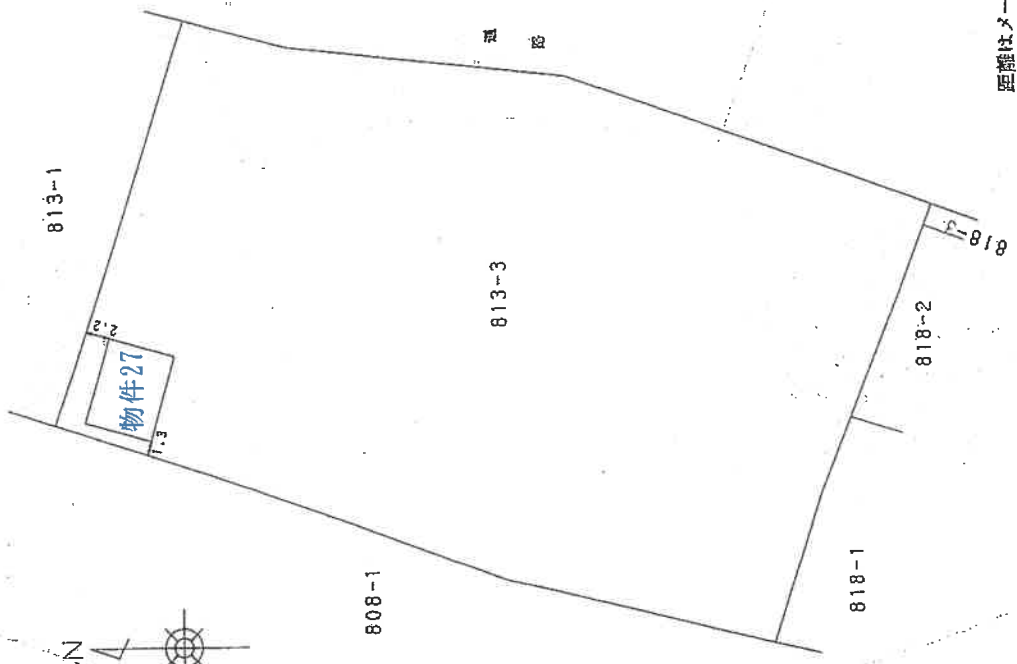
家屋番号 813-3の11

建物の所在 見五郡上里町大字三町字殿荒久813番地3



床面積 8.19 x 6.37 = 52.1703

床面積 52.17 m²



距離はメートル単位

製作者

縮尺 1/250

申請人

縮尺 1/500

(埼玉土地家屋調査士会 用紙)

地図整理番号：M52714

A 3 版を A 4 版に縮小したものです

登記年月日：平成15年5月9日


4158154

各階平面図

家屋番号 813-3の12

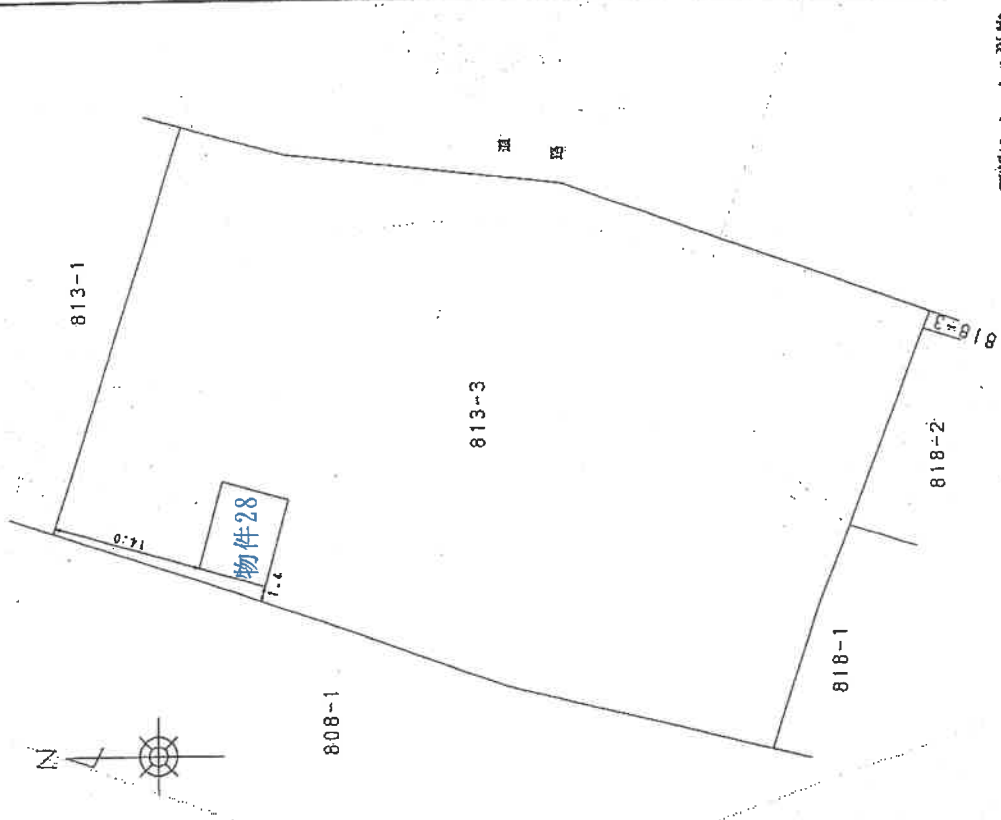
建物の所在 見玉郡上里町大字三町字殿荒久813番地3

建物図面



求積式 8.19 x 6.37 = 52.1703

床面積 52.17 m²



距離はメートル単位

縮尺 1/250

縮尺 1/500

製作者

申請人

これは図面に記録されている内容を証明した書面である。
さいたま地方方法務局本庄出張所発給
令和7年6月13日 東京法務局港出張所

登記官

登記年月日：平成15年5月9日


4158155

各階平面図

家屋番号 813-3の13

建築物の所在 見玉郡上里町大字三町字殿荒久813番地3

建築物平面図



床面積

$8.19 \times 6.37 = 52.1703$

床面積 52.17 m²



距離はメートル単位

製作者

縮尺 1/250

申請人

縮尺 1/500

これは図面に記録されている内容を証明した書面である。
(さいたま地方建設局本庄出張所管轄)

令和7年6月13日

東京建設測量士事務所

登記官

登記年月日：平成15年5月9日

各階平面図

4158156

家屋番号 813-3の14

建物の所在 見玉郡上里町大字三町字殿荒久813番地3

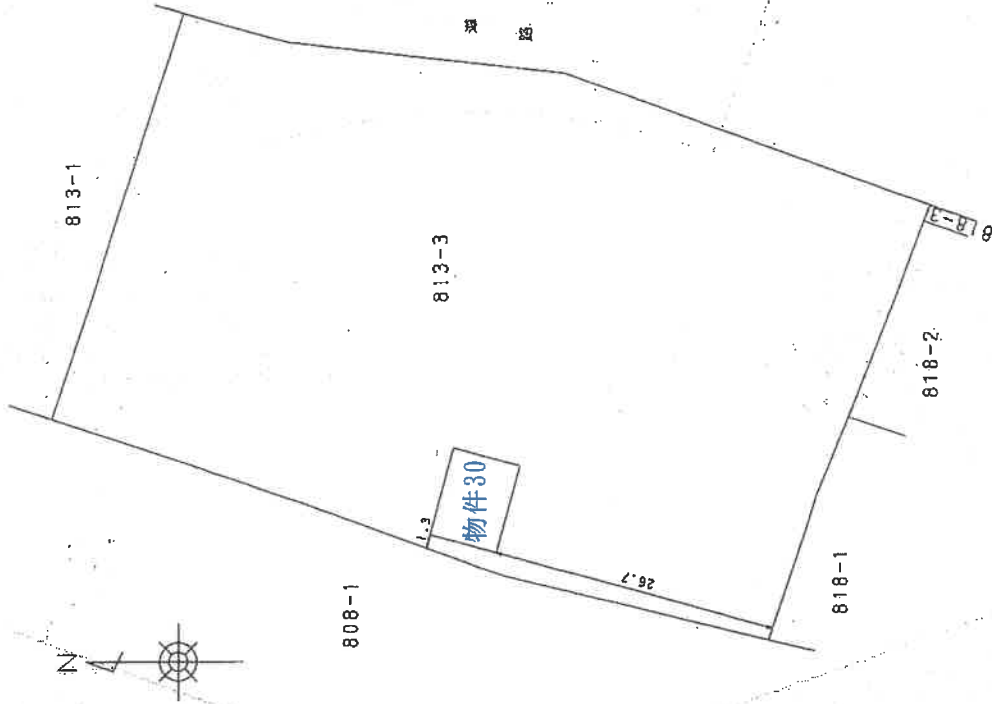
建物図面



求積率

$8.19 \times 6.37 = 52.1703$

床面積 52.17 m^2



距離はメートル単位

縮尺 1/250

縮尺 1/500

製作者

申請人

(埼玉土地家屋調査士会)

地図整理番号：M52718

A3版をA4版に縮小したものです

登記目

08

登記年月日：平成15年9月9日


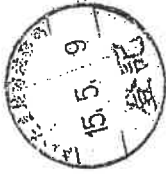
4158157

各階平面図

家屋番号 813-3の15

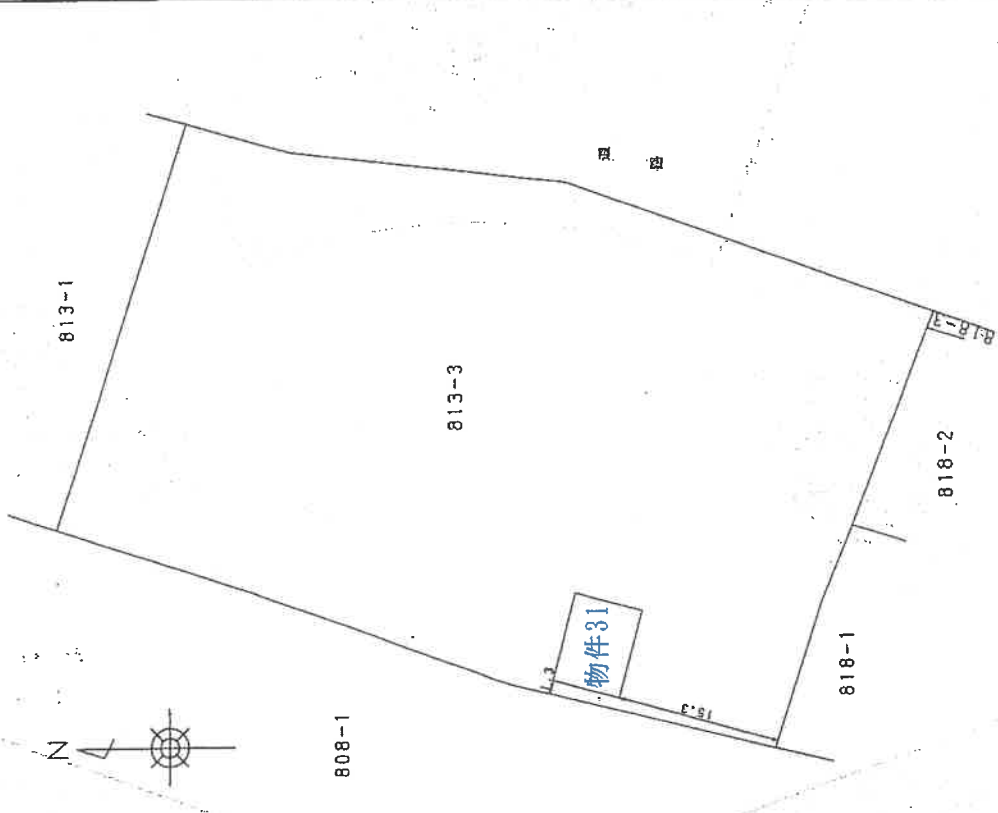
建物の所在 見玉郡上里町大字三町字殿荒久813番地3

建物図面



床面積 8.19 x 5.37 = 52.1703

床面積 52.17 m²



距離はメー：ル単位

製作者

縮尺 1/250

申請人

縮尺 1/500

(埼玉土地家屋調査士会用品)

地図整理番号：J162719

A3版をA4版に縮小したものです

登記官

これは図面に記録されている内容を証明した書面である。
(さいたま地方支庁本庄出張所管轄)
令和7年6月13日 東京法務局本庄出張所

登記年月日：平成15年5月9日

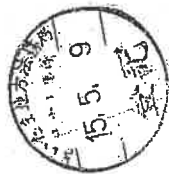
4158158

各階平面図

建物図面

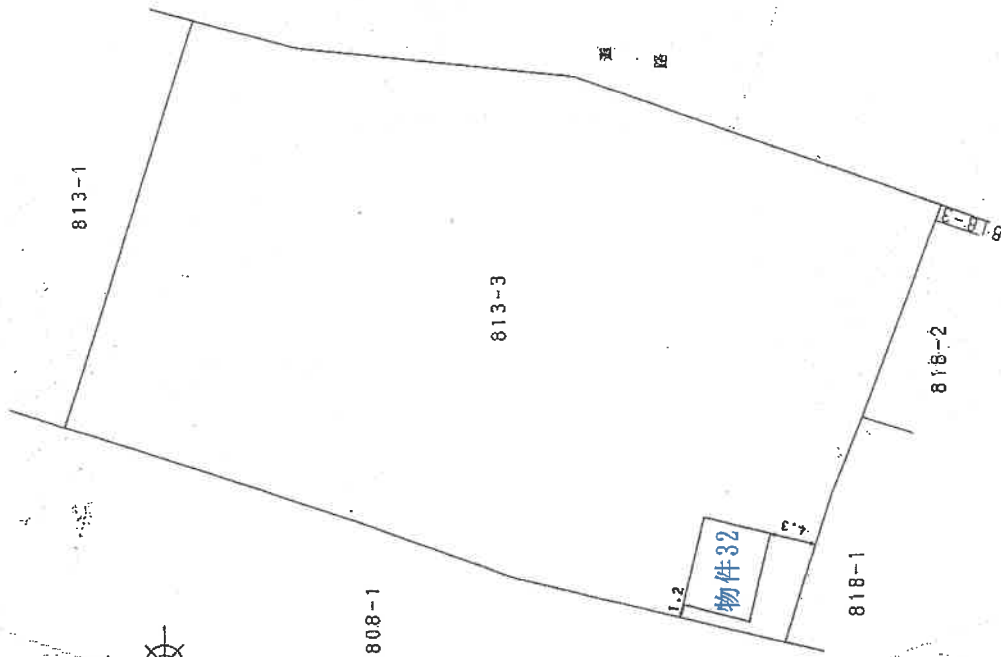
家屋番号 813-3の16

建物の所在 児玉郡上里町大字宇殿荒久813番地3



床面積 8.19 x 6.37 = 52.1703

床面積 52.17 m²



距離はメートル単位

製作者

縮尺 1/250

申請人

縮尺 1/500

(埼玉土地家屋調査士会印)

これは図面に記録されている内容を証明した書面である。
(さいたま地方裁判所本庄出張所管轄)

令和7年6月13日

東京法務局港出番所

登記官

登記年月日：平成16年3月23日

4158161




各階平面図

家屋番号 818番1の1

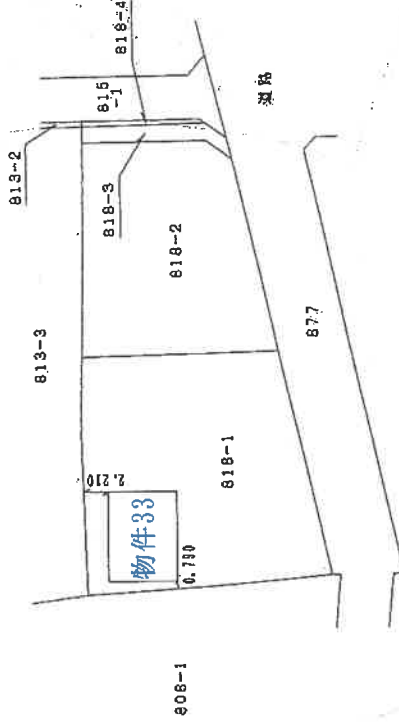
建物の所在 児玉郡上皇町大字三町字殿荒久818番地1

建物図面



床面積 52.1703

床面積 52.17



物件33

製作者

縮尺 1/250

申請人

縮尺 1/500

これは図面に記録されている内容を証明した書面である。
(さいたま市地方支務局本庄出張所管轄)

令和7年6月13日

東京法務局本庄出張所

登記官

地図整理番号：MS2721

A3版をA4版に縮小したものです

登記年月日：平成16年3月23日

各階平面図

4158162

建物図面

818番1の2

818番1の2
尾玉郡上里町大字三町字殿荒久818番地1

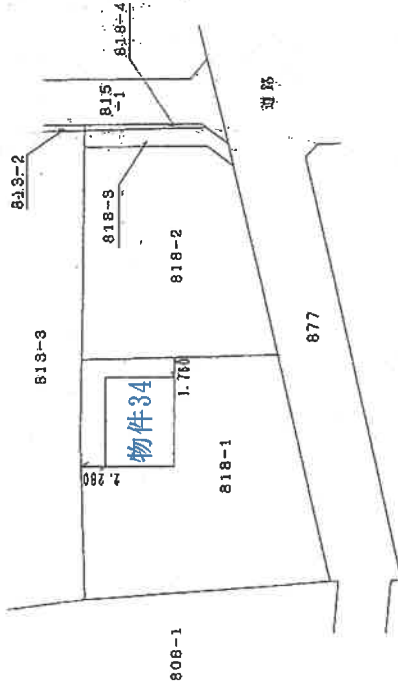
家屋番号
建物の所在



敷地面積

8.180 x 6.970 = 52.1703

床面積 52.17 m²



製作者

縮尺 1/250

申請人

縮尺 1/500

これは図面に記録されている内容を証明した書面である。
(さいたま地方裁判所本庄出張所管轄)
令和7年6月13日 東京法務局本庄出張所 登記官

登記年月日：平成16年3月23日

各階平面図


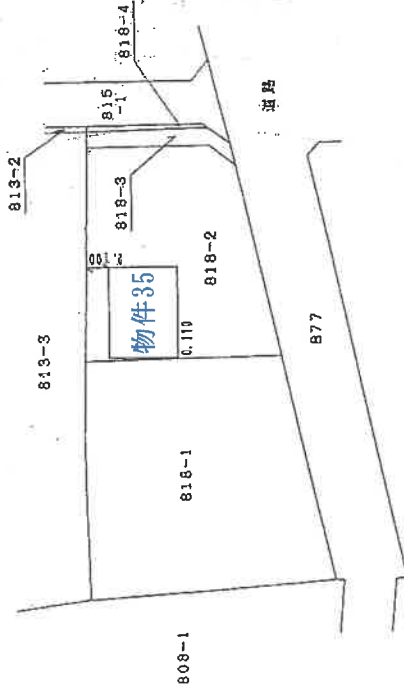
4158163



建築物平面図

家屋番号 818番2の1

建築物の所在 児玉郡上里町大字三町字殿荒久818番地2



床面積 8.190 x 6.370 = 52.1703

床面積 52.17 m²

縮尺 1/500

縮尺 1/250

作製者

申請人

これは図面に記録されている内容を証明した書面である。
(ごいたま地方事務所原本庄出張所管轄)
令和7年6月13日 東京法務局港出張所 登記係

(埼玉土地家屋調査士会用品)

A3版をA4版に縮小したものです


登記年月日：平成16年3月23日

各階平面図

家屋番号 818番2の2

建物の所在 児玉郡上里町大学三町字殿荒久818番地2

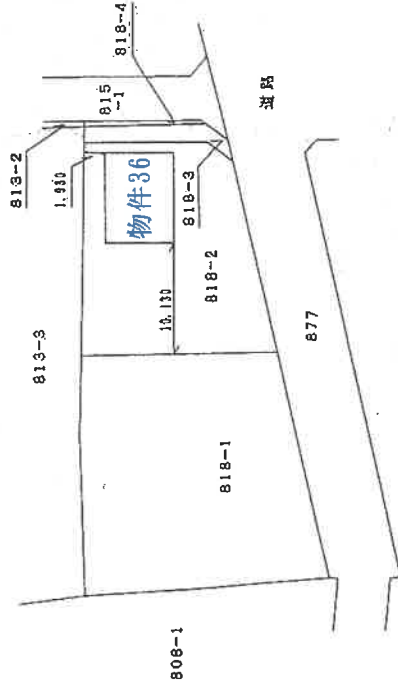
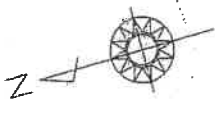
建物図面



床面積

8.190 x 6.370 = 52.1703

床面積 52.17 m²



作製者

縮尺 1/250

申請人

縮尺 1/500

これは図面に記録されている内容を証明した書面である。
(さいたま地方裁判所本庄出張所管轄)
令和7年6月13日 東京法務局港出張所

登記官

(埼玉土地家屋調査士会用品)

地図整理番号：M52724

A3版をA4版に縮小したものです

土地建物位置関係図

