入札制度が変わりました

■暴力団員等や，役員に暴力団員等がいる法人は，買受人となれません。
■暴力団員等から資金の提供を受けた個人・法人は，買受人となれません。

入札時に下記の各書面の提出が入札書毎に必要になります。

暴力団員等に該当しない旨の 陳述書（個人・法人を問わず）

※入札時に提出がないと入札無効となります（追完不可）。
※記載に不備があった場合，入札が無効になる場合があります。
※提出後の訂正はできません。

住民票
（個人の場合）

資格証明書
（法人の場合）

※入札時に提出がないと入札無効となります（追完不可）。
※法人の場合は従前どおり資格証明書の提出が必要ですが，個人の場合も住民票の提出が必須になりました。
※住民票は，氏名・住所・生年月日・性別の記載があり，マイナンバーが記載されていないものを提出してください。
※入札する日において発行後３か月以内のものを提出してください。

宅地建物取引業の免許証の写し（宅地建物取引業者の場合）

※有効期限内のものを提出してください。

（入札方法に関する問合せ）
長野地方裁判所諏訪支部　執行官室　TEL０２６６－５３－６７００

令和　８年（ケ）第　　８号

期　間　入　札　の　公　告

令和　８年１１月２５日
長野地方裁判所諏訪支部執行係
裁判所書記官　中　村　有　香

別紙物件目録記載の不動産を下記のとおり期間入札に付します。

記

入札期間	令和　８年１２月１０日　午前　９時００分から 令和　８年１２月１７日　午後　４時００分まで	
開札期日	日　時	令和　８年１２月２２日　午前１０時００分
	場　所	長野地方裁判所諏訪支部
売却決定期日	日　時	令和　９年　１月１５日　午前１０時００分
	場　所	長野地方裁判所諏訪支部執行係
特別売却実施期間	令和　８年１２月２４日　午前　９時００分から 令和　８年１２月２４日　午後　４時００分まで	
買受申出の保証の提供方法	下記のいずれかによる。 （１）当裁判所の預金口座に金銭を振り込んだ旨の金融機関の証明書。 （２）銀行，損害保険会社，農林中央金庫，商工組合中央金庫，全国を地区とする信用金庫連合会，信用金庫又は労働金庫の支払保証委託契約締結証明書。	
買受申出の資格の制限（民事執行規則３３条）	☆印を付した物件は農地であるので，権限を有する行政庁の交付した買受適格証明書を有する者及び買受けについて農地法上の許可又は届出を必要としない者に限り，買受申出をすることができます。	
一般の閲覧に供するため，物件明細書・現況調査報告書・評価書の各写しを令和　８年１１月２５日から当庁物件明細書等閲覧室に備え置きます。		

516

物件番号	売却基準価額（円） 買受可能価額（円）	一括 売却	買受申出保証額（円）	令和８年度	
				固定資産税（円）	都市計画税（円）
1, 2	6, 920, 000 5, 536, 000	一括	1, 384, 000	100, 520	17, 485
1	4, 130, 000				
2	2, 790, 000				
備考					

令和　８年（ケ）第　　８号

物　件　目　録

１　所　　在　　諏訪市大字四賀字中島

　　地　　番　　７８１４番

　　地　　目　　宅地

　　地　　積　　２３６．００平方メートル

　　共有者　Ａ　持分１０分の９
　　共有者　Ｂ　持分１０分の１

２　所　　在　　諏訪市大字四賀字中島７８１４番地

　　家屋　番号　　７８１４番

　　種　　類　　居宅

　　構　　造　　木造スレート葺２階建

　　床　面　積　　１階　　８３．２５平方メートル
　　２階　　８１．１８平方メートル

　　所有者　Ｂ

令和　８年（ケ）第　　８号

物　件　明　細　書

令和　８年　９月２９日
長野地方裁判所諏訪支部執行係
裁判所書記官　中　村　有　香

1　不動産の表示
【物件番号１、２】
別紙物件目録記載のとおり

2　売却により成立する法定地上権の概要
なし

3　買受人が負担することとなる他人の権利
【物件番号１、２】
なし

4　物件の占有状況等に関する特記事項
【物件番号２】
本件所有者が占有している。

5　その他買受けの参考となる事項
なし

《注　　意　　書》

1　本書面は，現況調査報告書，評価書等記録上表れている事実等を記載したものであり，関係者の間の権利関係を最終的に決める効力はありません（訴訟等により異なる判断がなされる可能性もあります）。

2　記録上表れた事実等がすべて本書面に記載されているわけではありませんし，記載されている事実や判断も要点のみを簡潔に記載されていますので，必ず，現況調査報告書及び評価書並びに「物件明細書の詳細説明」も御覧ください。

3　買受人が，占有者から不動産の引渡しを受ける方法として，引渡命令の制度があります。引渡命令に関する詳細は，「引渡命令の詳細説明」を御覧ください。

4　対象不動産に対する公法上の規制については評価書に記載されています。その意

味内容は「公法上の規制の詳細説明」をご覧ください。

5　各種「詳細説明」は，閲覧室では通常別ファイルとして備え付けられています。

令和　８年（ケ）第　　８号

物　件　目　録

１　所　　在　　諏訪市大字四賀字中島

　　地　　番　　７８１４番

　　地　　目　　宅地

　　地　　積　　２３６．００平方メートル

　　共有者　Ａ　持分１０分の９
　　共有者　Ｂ　持分１０分の１

２　所　　在　　諏訪市大字四賀字中島７８１４番地

　　家屋　番号　　７８１４番

　　種　　類　　居宅

　　構　　造　　木造スレート葺２階建

　　床　面　積　　１階　　８３．２５平方メートル
　　２階　　８１．１８平方メートル

　　所有者　Ｂ

令和　８年(ケ)第　　８号
令和　８年　７月２８日受理
令和　８年　８月２７日提出
評　価　人　茅　野　武　弘

現況調査報告書

長野地方裁判所諏訪支部
執行官　藤　巻　正　弘　(印)

（注）チェック項目中の調査結果は、「■」の箇所の記載のとおり

令和　８年（ケ）第　　８号

物　件　目　録

１　所　　在　　諏訪市大字四賀字中島

　　地　　番　　７８１４番

　　地　　目　　宅地

　　地　　積　　２３６．００平方メートル

　　共有者　Ａ　持分１０分の９
　　共有者　Ｂ　持分１０分の１

２　所　　在　　諏訪市大字四賀字中島７８１４番地

　　家屋　番号　　７８１４番

　　種　　類　　居宅

　　構　　造　　木造スレート葺２階建

　　床　面　積　　１階　　８３．２５平方メートル
　　２階　　８１．１８平方メートル

　　所有者　Ｂ

不動産の表示	「物件目録１、２」のとおり
住居表示	（住居表示未実施）
土地	物件１
現況地目	■宅地（物件１）　□公衆用道路（物件　　）　□　　（物件　　）
形状	■公図のとおり　□地積測量図のとおり ■建物図面（各階平面図）のとおり　■土地建物位置関係図（概略図）のとおり □
占有者及び占有状況	■土地共有者B　□その他の者 上記の者が本土地上に下記建物を所有し、占有している □「占有者及び占有権原」のとおり
下記以外の建物（目的外建物）	■ない □ある（詳細は「目的外建物の概況」のとおり）
その他の事項	
建物	物件２
種類、構造及び床面積の概略	■公簿上の記載と同一である □公簿上の記載と次の点が異なる（□主たる建物　□附属建物） □種　類： □構　造： □床面積：
物件目録にない附属建物	■ない □ある　種　類： 構　造： 床面積：
占有者及び占有状況	■建物所有者B　□その他の者 上記の者が本建物を住居として使用している □「占有者及び占有権原」のとおり
上記以外の敷地（目的外土地）	■ない □ある（詳細は「目的外土地の概況」のとおり）
その他の事項	
執行官保管の仮処分	■ない □ある　地方裁判所　支部　令和　年（　）第　号 保管開始日　令和　年　月　日
土地建物の位置関係	■建物図面（各階平面図）のとおり　■土地建物位置関係図（概略図）のとおり

（注）チェック項目中の調査結果は、「■」の箇所の記載のとおり

関係人の陳述等

陳述者 （当事者等との関係）	陳述内容等
■B （本件債務者兼所(共)有者）	【令和８年８月２０日に（■口頭 □電話）聴取した。】 (1)　本建物は、私が住居として使用しています。第三者の占有はありません。 (2)　玄関の表札に表示されている「有限会社トータルサポート」というのは、別れた妻が営んでいた会社です。建物は使用していません。２年くらい前に廃業していると思います。 (3)　建物の増改築はありません。 (4)　雨漏りやシロアリの被害は見られません。 (5)　２、３年前まで建物の室内でペットの中型犬を２頭飼っていました。現在、ペットは飼っていません。 (6)　土地の境界に関する争いなどはありません。境界はハッキリしています。

（注）チェック項目中の調査結果は、「■」の箇所の記載のとおり

執 行 官 の 意 見

■前記のとおり
■下記のとおり

(1)　本土地建物の状況は、別紙公図（法第１４条第１項地図）、建物図面（各階平面図）、土地建物位置関係図（概略図）、建物間取り図（概略図）及び添付写真のとおりである。

(2)　本土地に隣接又は周囲に存在する公共用物等の状況は、下記のとおりである。

記

No.	地　番	地　目	地　積　㎡	権利者その他の事項	備　考
①	７８０８番	公衆用道路	８８４	所有者　諏訪市	
②	７８１８番	公衆用道路	５９３	所有者　諏訪市	
③	７８１５番	畑	２３９	所有者　B	現況宅地
④	７８１３番	宅地	３１３　００	所有者　第三者個人甲	
⑤	７８１６番	宅地	７６１　００	所有者　第三者個人乙	

(3)　ペット（犬）飼育による動物臭はない。

(4)　本土地上に植栽されている樹木の枝が上記「地番７８１５番」の土地の西側部分及び「地番７８１６番」の土地上に約１．８m越境している。

(5)　本土地上に植栽されている樹木の枝及び草木が上記「地番７８１３番」の土地上に約１mから２m越境している。

(6)　当職の占有照会に対する本件土地共有者A提出の「回答書」には、本建物は建物所有者Bが居住し、本土地建物の状況は不明である旨回答されている。

(7)　上記関係人の陳述、回答書の記載内容及び本土地建物の状況等から、２枚目記載のとおり認定した。

（注）チェック項目中の調査結果は、「■」の箇所の記載のとおり

（調査経過用）

調　査　の　経　過

調査の日時	調査の場所等	調査の方法等
8年 7月27日（月）	当庁（執行官室）	諏訪市長宛関係資料請求（郵便）
8年 7月29日（水） 12：05－12：10	長野地方法務局諏訪支局	■登記事項証明書請求　□公図写し請求 □地積測量図写し請求　□建物図面写し請求 □履歴事項証明書請求　□
8年 7月29日（水） 14：10－14：25	物件所在地	本件物件及び占有確認、土地立入調査、写真撮影
8年 8月 5日（水）	当庁（執行官室）	本件土地共有者Ａ宛照会書送付（郵便） 本件債務者兼所(共)有者Ｂ宛照会書送付（郵便） 8/12Ａ回答書提出（郵便）
8年 8月20日（木） 12：55－13：35	物件所在地	本件物件及び占有確認、立入調査、写真撮影 Ｂから意見聴取
年　月　日（　） ：　－　：		
年　月　日（　） ：　－　：		
年　月　日（　） ：　－　：		

（特記事項）

□　令和　　年　　月　　日
　目的物件は不在で施錠されていると予想されたので、解錠技術者を同行して臨場した。

□　令和　　年　　月　　日
　目的物件は不在で施錠されていたので、立会人（評価人）を立ち会わせ、技術者に解錠させて建物内に立ち入った。

□　令和　　年　　月　　日
　休日・夜間執行許可の提示をした。

■　令和　８年　８月２０日
　評価人同行

□

（注）チェック項目中の調査結果は、「■」の箇所の記載のとおり

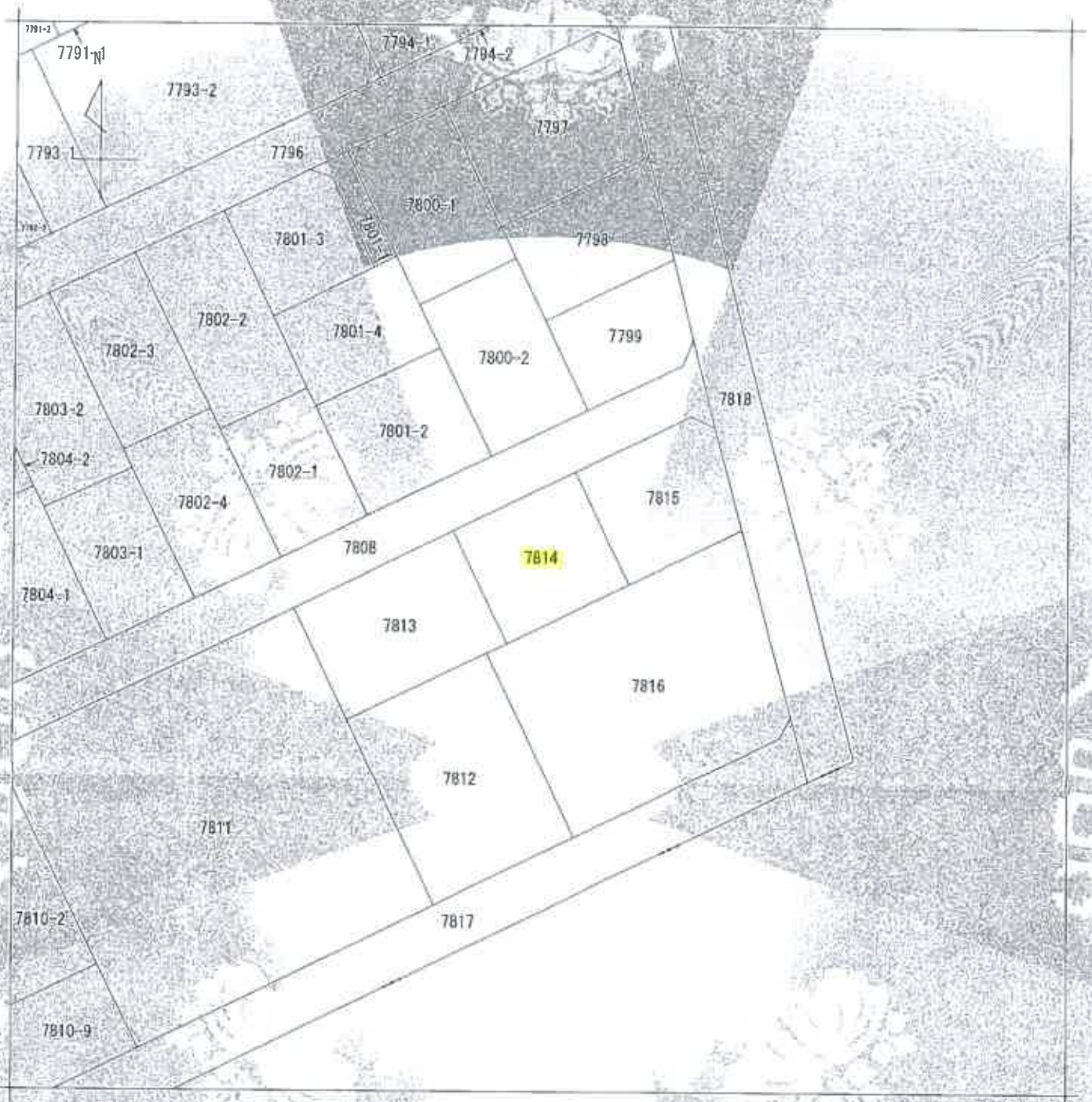



請求部分	所在	諏訪市大字四賀字中島				地番	7814番			
出力縮尺	1/500	精度区分	甲一	座標系番号又は記号		分類	地区(法第14条第1項)		種類	土地区画整理所在図
作成年月日	昭和56年3月31日			備付年月日(原図)				補記事項		

これは地図に記録されている内容を証明した書面である。
(長野地方法務局諏訪支局管轄)
令和8年7月1日
長野地方法務局
登記官 [redacted]

請求番号：4-1
(1/1)

(6枚目)

A3をA4に縮小

登記年月日：平成18年4月6日

これは図面に記録されている内容を証明した書面である。
（長野地方法務局諏訪支局管轄）
令和8年7月1日　長野地方法務局

（7枚目）

登記官

A3をA4に縮小

請求番号：4-2

平成18年4月6日 登記

建物図面

家屋番号	7814番
建物の所在	諏訪市大字四賀字中島7814番地

各階平面図

1階



2階

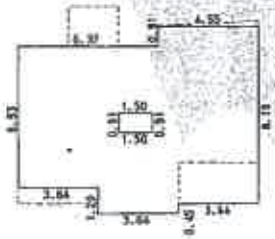

求積表

	1.82	× 2.28	=	4.1496
(	0.91	× 1.11	× 4.55 ÷2 =	4.59550
	5.46	× 10.92	=	59.6232
	1.82	× 7.28	=	13.2496
	0.45	× 3.64	=	1.6380
			合　計	83.25590
			床面積	83.25 ㎡

求積表

	0.91	× 4.55	=	4.1405
	5.53	× 10.92	=	71.3076
	0.75	× 7.28	=	5.4600
	0.45	× 3.64	=	1.6380
-	0.91	× 1.50	=	-1.3650
			合　計	81.1811
			床面積	81.18 ㎡



46558

作製者	土地家屋調査士 [redacted]	縮尺	1/250
申請人	[redacted]	縮尺	1/500

（日本土地家屋調査士会連合会用紙）

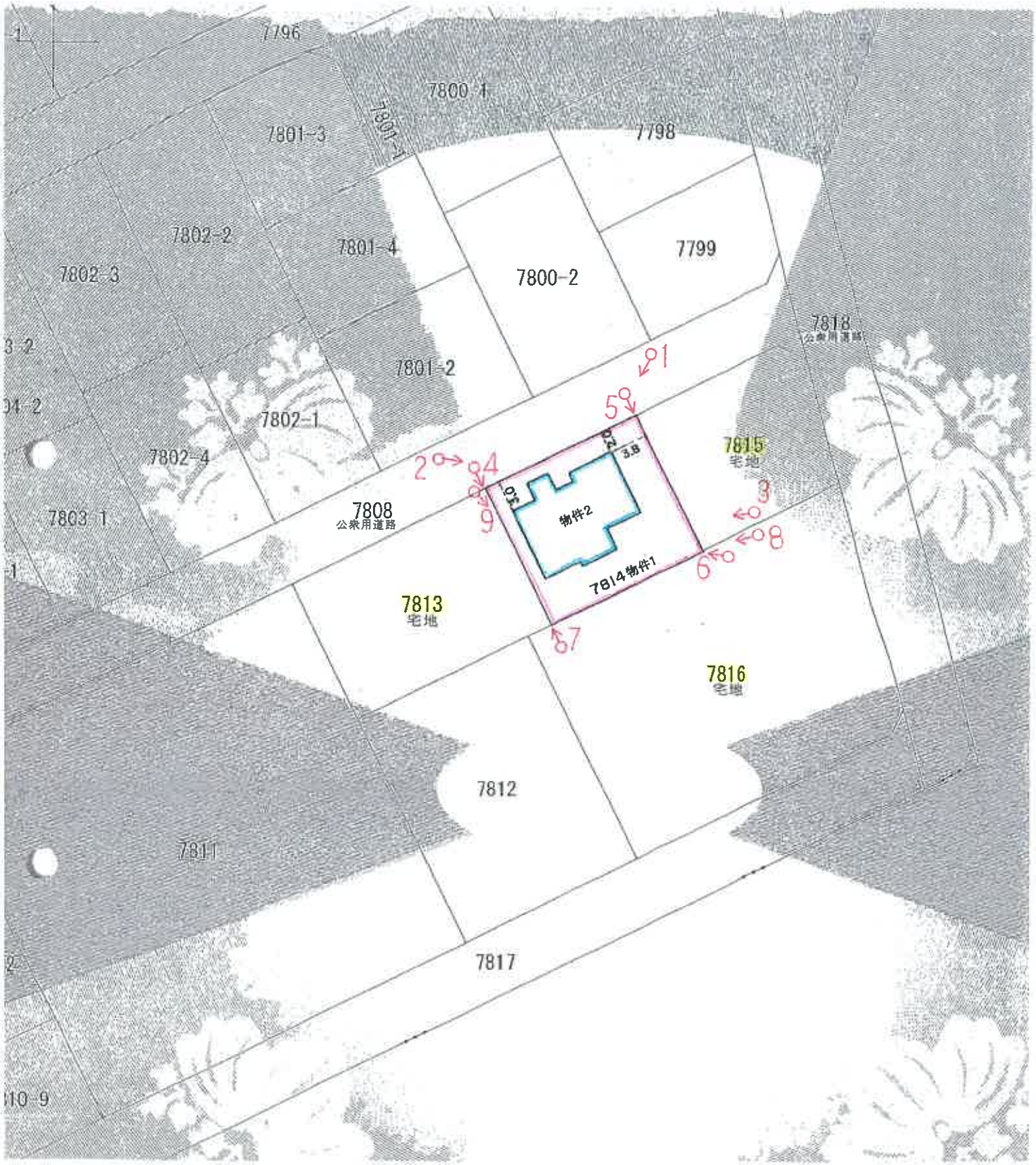

♂ 写真撮影位置・方向

土地建物位置関係図（概略図）
令和８年(ケ)第８号
物件１（宅地）
物件２（居宅）

建物間取図

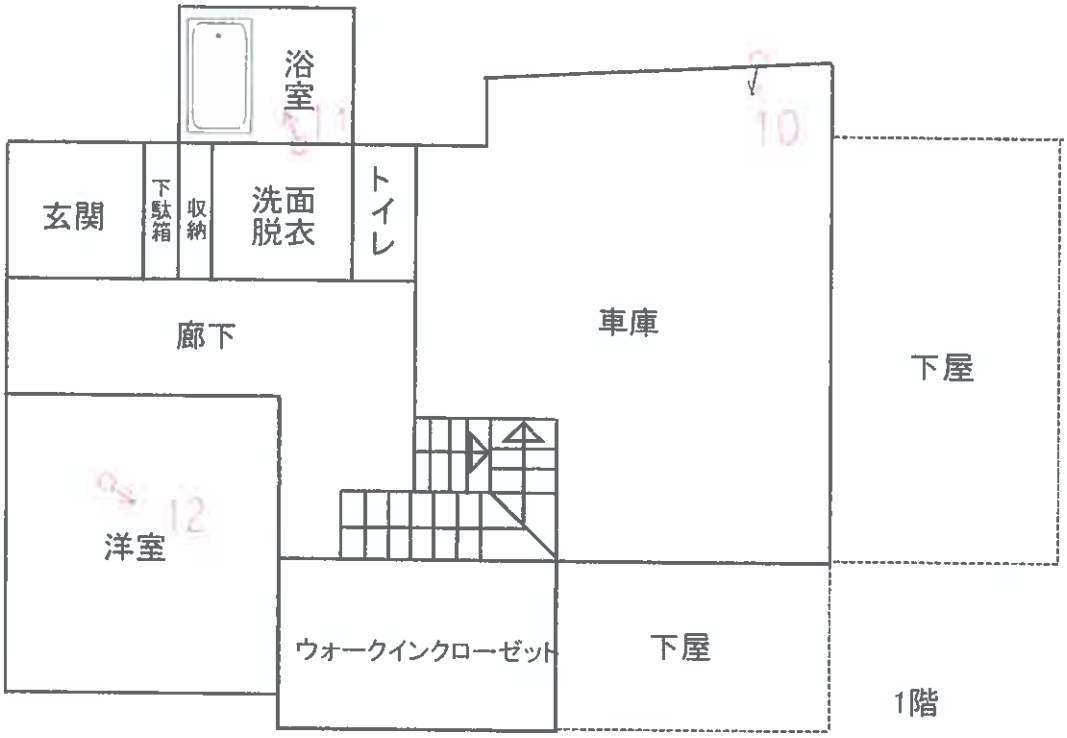

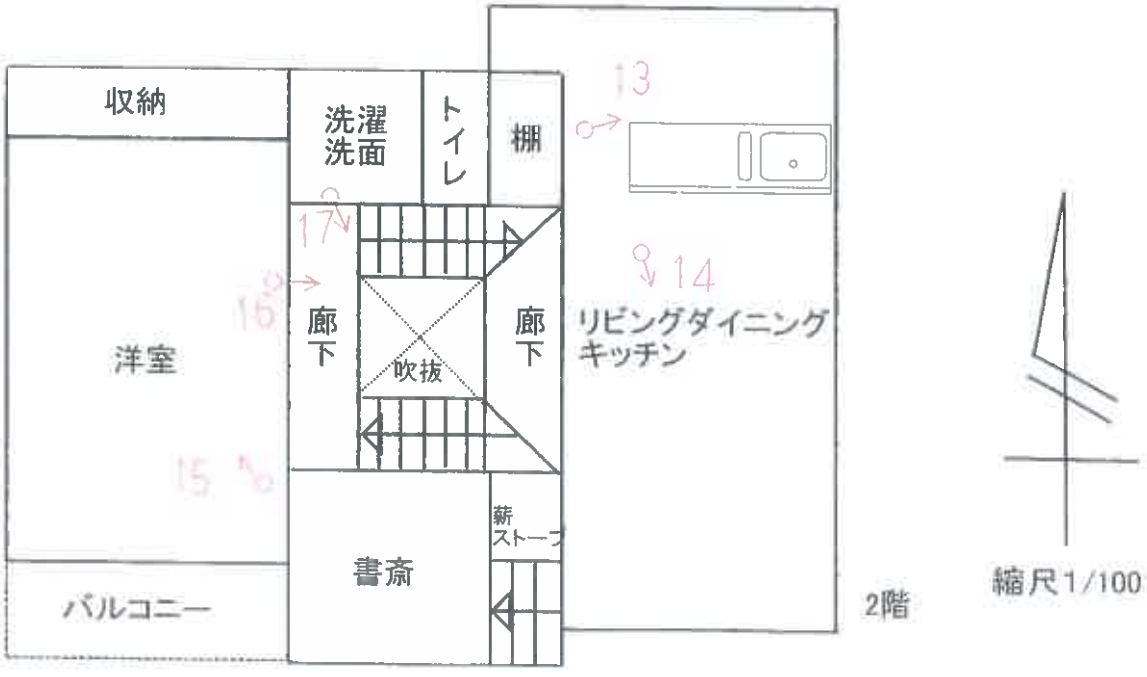

♂ 写真撮影位置・方向

令和８年（ケ）第８号



NO. 1

物件１、２



NO. 2



NO. 3

物件１、２



NO. 4

物件１



NO. 5



NO. 6



NO. 7



NO. 8



NO. 9



NO. 10

物件２

１階



NO. 11



NO. 12



NO. 13

2階



NO. 14



NO. 15



NO. 16



NO. 17

写

令和８年（ケ）第　８　号
令和８年８月２０日　現地調査
令和８年８月３１日　評　　価

長野地方裁判所　諏訪支部　御中

評　　価　　書

評価人　不動産鑑定士
茅　野　武　弘　　㊞

第１　評価額

一　括　価　格	
金　６，９２０，０００円	
内　訳　価　格	
物件１（土地）	金　４，１３０，０００円
物件２（建物）	金　２，７９０，０００円

１　一括価格は，物件１～２の各不動産について，一括売却（民事執行法６１条本文）を行うことを前提とした場合の価格である。

２　内訳価格は，配当等の判断のために一括価格の内訳として算出した価格である。

３　物件１の内訳価格は物件２のための土地利用権等価格を控除した価格であり，物件２の内訳価格は当該土地利用権等付建物としての価格である。

第２　評価の条件

１　本件評価は，民事執行法により売却に付されることを前提とした適正価格を求めるものである。

したがって，求めるべき評価額は，一般の取引市場において形成される価格ではなく，一般の不動産取引と比較して競売不動産特有の各種の制約（売主の協力が得られないことが常態であること，買受希望者は内覧制度によるほかは物件内部の確認が直接できないこと，引渡しを受けるために法定の手続をとらなければならない場合があること，目的物の種類又は品質に関する不適合には担保責任がないこと等）等の特殊性を反映させた価格とする。

２　評価は，目的物件の調査時点における現状に基づいて行うものであり，調査日以降発生した物件の現状変更については原則として考慮していない。

３　現地での物件調査は，原則として目視可能な部分に限定される。

４　物件に関する情報提供の内容は，民事執行法５８条４項に定める場合を除いて，原則として公共機関で公開された資料に基づくものである。

第３　目的物件

番号	所在等	登記	現況
1	所在 地番 地目 地積 共有者	諏訪市大字四賀字中島 ７８１４番 宅地 ２３６．００平方メートル A　持分　10分の９ B　持分　10分の１	
2	所在 家屋番号 種類 構造 床面積 所有者	諏訪市大字四賀字中島７８１４番地 ７８１４番 居宅 木造スレート葺２階建 １階　８３．２５平方メートル ２階　８１．１８平方メートル B	

番号	特記事項
	ない

＊現況欄に記載のない事項については、登記記録とほぼ同じである。

第４　目的物件の位置・環境等

１　土地の概況及び利用状況等（物件１）

位置・交通	ＪＲ中央本線「茅野」駅の北西方約3.3ｋｍ（道路距離）に位置する。 （別添「位置図」参照）	
付近の状況	市街地南東郊外の戸建住宅が整然と建ち並ぶ住宅地域。	
主な公法上の規制等（道路の幅員等の個別的な規制を考慮しない一般的な規制）	都市計画区分 用途地域 建ぺい率 容積率 防火規制 その他の規制	非線引き都市計画区域内 第１種住居地域 ６０％ ２００％ なし ・諏訪市景観条例（一般地域） ・諏訪市立地適性化計画（居住誘導区域内、都市機能誘導区域外） ・宅地造成等工事規制区域 ・ハザードマップポータルサイトによると、土砂災害警戒区域等は指定されていないが、洪水浸水想定区域に指定されており、洪水によって想定される浸水深は5.0m～10.0m。
画地条件	地積 形状 間口・奥行 地勢 その他	236.00㎡（登記数量） ほぼ長方形 間口約16m、奥行約15m 平坦 なし
接面道路の状況	北西側　現況幅員約6m舗装市道（45065号線） 建築基準法第42条1項1号道路に該当	
土地の利用状況等	土地共有者Ｂが物件２建物の敷地として利用している。 建物の配置は附属資料建物図面・各階平面図写のとおり。	
供給処理施設	上水道 都市ガス 下水道	あり なし あり （注）敷地内までの引き込みを基準に，引き込みがある場合を「あり」，ない場合を「なし」とした。

特記事項	① 本土地上に植栽されている樹木の枝が下記「地番７８１５番」の土地の西側部分及び「地番７８１６番」の土地上に約１．８m越境している。 ② 本土地上に植栽されている樹木の枝及び草木が下記「地番７８１３番」の土地上に約１mから２m越境している。 ③ 件外土地 本土地に隣接又は周囲に存在する公共用物等の状況は、下記のとおりである。

No.	地番	地目	地積 ㎡	権利者その他の事項	備考
①	7808番	公衆用道路	884	所有者　諏訪市	
②	7818番	公衆用道路	593	所有者　諏訪市	
③	7815番	畑	239	所有者　B	現況宅地
④	7813番	宅地	313.00	所有者　第三者個人甲	
⑤	7816番	宅地	761.00	所有者　第三者個人乙	

2　建物の概況及び利用状況（物件２）

区　　分	主である建物	
建築時期及び経済的残存耐用年数	建築年月日（登記記載） 経　過　年　数 経済的残存耐用年数	平成18年3月31日新築 新築後約20年 約5年
仕　　様	構　造 外　壁 内　壁 天　井 床 設　備 その他	木造 モルタル、金属系サイディング、玄関部装飾タイル ビニールクロス貼、ボード、塗壁等 ビニールクロス貼、合板、ボード等 フローリング、畳、クッションフロアー、コンクリートタタキ等 電気、上水道、下水道、プロパンガス なし
床面積（現況）	1階　83.25㎡　2階　81.18㎡　延　164.43㎡	
現況用途等	現況用途 間取り	居宅 別添間取図参照
品　　等	普通	
保守管理の状態	建物内部は清掃、保守管理が行き届かず、家財道具類が散乱している。	
建物の利用状況	共有者Ｂが、住宅として利用している。	
特記事項	① 建物共有者ＡはＢの父親であり、地代支払等はない。 ② 玄関表札に「有限会社トータルサポート」の表示があるが、Ｂの元妻が営んでいた会社で、建物は使用していない。当会社は既に廃業している由。 ③ ２～３年前まで室内で中型犬２頭を飼育していたとのこと。現地調査の際、動物臭はなかった。	

第５　評価額算出の過程

１　基礎となる価格

①　物件１（土地）

目的土地の建付地価格を次のとおり求めた。

物件番号	標準画地価格 (円/㎡) ア	個別格差 イ	地積 (㎡) ウ	建付減価 エ	建付地価格(円) ア×イ×ウ×エ＝オ
1	36,000	1.00	236.00	1.00	8,500,000

総額(円)については、万円未満四捨五入とした（以下同じ）。

ア　標準画地価格：同一需給圏内の類似地域の取引事例価格に基づき、地価公示標準地価格または地価調査基準地価格との均衡に留意して、標準画地価格を上記のとおり査定した。

イ　個別格差：なし

ウ　地　　積：登記数量による。

エ　建付減価：建物と敷地との適応の状態等を考慮した。

②　物件２（建物）

目的建物の再調達原価を，建物建築費の推移動向を考慮した標準的な建築費に比準して求め，これに耐用年数に基づく方法及び観察減価法を併用して求めた現価率を乗じて，建物価格を求めた。

物件番号	再調達原価 (円/㎡) ア	現況延床面積 (㎡) イ	現価率 ウ	建物価格（円） ア×イ×ウ＝エ
2	220,000	164.43	0.16	5,790,000

イ　現況延床面積：登記数量による。

ウ　現価率：

・経過年数約20年、経済的残存耐用年数約５年、観察減価率20％

・耐用年数に基づく方法と観察減価法を併用し、現価率を下記のとおり査定した。

現価率＝経済的残存耐用年数÷(経過年数＋経済的残存耐用年数)×(1－観察減価率)

＝5年÷(20年＋5年)×(1－0.20)＝ 0.16

2　評価額の判定

前記により求めた価格に，土地については土地利用権等価格を控除し，建物については土地利用権等価格を加算し，さらに競売市場修正等を施して，下記のとおり評価額を求めた。

①　土地利用権等価格

物件番号	建付地価格(円) ア	土地利用権等割合(注) イ		土地利用権等価格(円) ア×イ＝ウ
1	8,500,000	0.10	場所的利益	850,000

イ　土地利用権等割合：土地利用権等を場所的利益と判定し，その割合を１０％と査定した。

②　内訳価格及び一括価格

物件番号	基礎となる価格(円) ア	土地利用権等価格の控除及び加算(円) イ	占有減価修正 ウ	市場性修正 エ	競売市場修正 オ	評価額(円) (ア±イ)×ウ×エ×オ
1	8,500,000	－　850,000		0.90	0.60	4,130,000
2	5,790,000	＋　850,000		0.70	0.60	2,790,000
一括価格（合計）						6,920,000

ウ　占有減価修正：なし。

エ　市場性修正：土地は植栽が隣接地に越境している点を減価要因と判定した。
建物は清掃、保守管理が行き届いておらず、家財道具が散乱している点等を考慮した。

オ　競売市場修正：「第２評価の条件」欄記載の不動産競売市場の特殊性等を考慮した。

第６　参考価格資料

１　地価調査価格　諏訪（県）－１

所　　在：諏訪市沖田町１丁目115番１
価　　格：35,900円／㎡
位　　置：上諏訪駅より5.1km
価 格 時 点：令和7年7月1日
地　　積：257㎡
供給処理施設：水道、下水
接 面 街 路：北西側6.0m市道
用 途 指 定 等：第一種住居地域（建ぺい率60%，容積率200%）
地 域 の 概 要：一般住宅、共同住宅が建ち並ぶ区画整然とした住宅地域

２　固定資産税評価額（令和８年度）

物件１　　5,939,848円（25,168円／㎡）
物件２　　5,616,898円

（注）ここに掲げた参考価格資料は、当該不動産の評価額を算定するに当たって参考とした価格である。決定した評価額は不動産競売を前提とした価格であり、上記参考資料とは性質上異なるものである。

第７　附属資料

位置図（「地理院地図」写）
公図写
建物図面・各階平面図写
建物間取図
現況写真
仮名一覧表

以　上

地理院地図
Vector

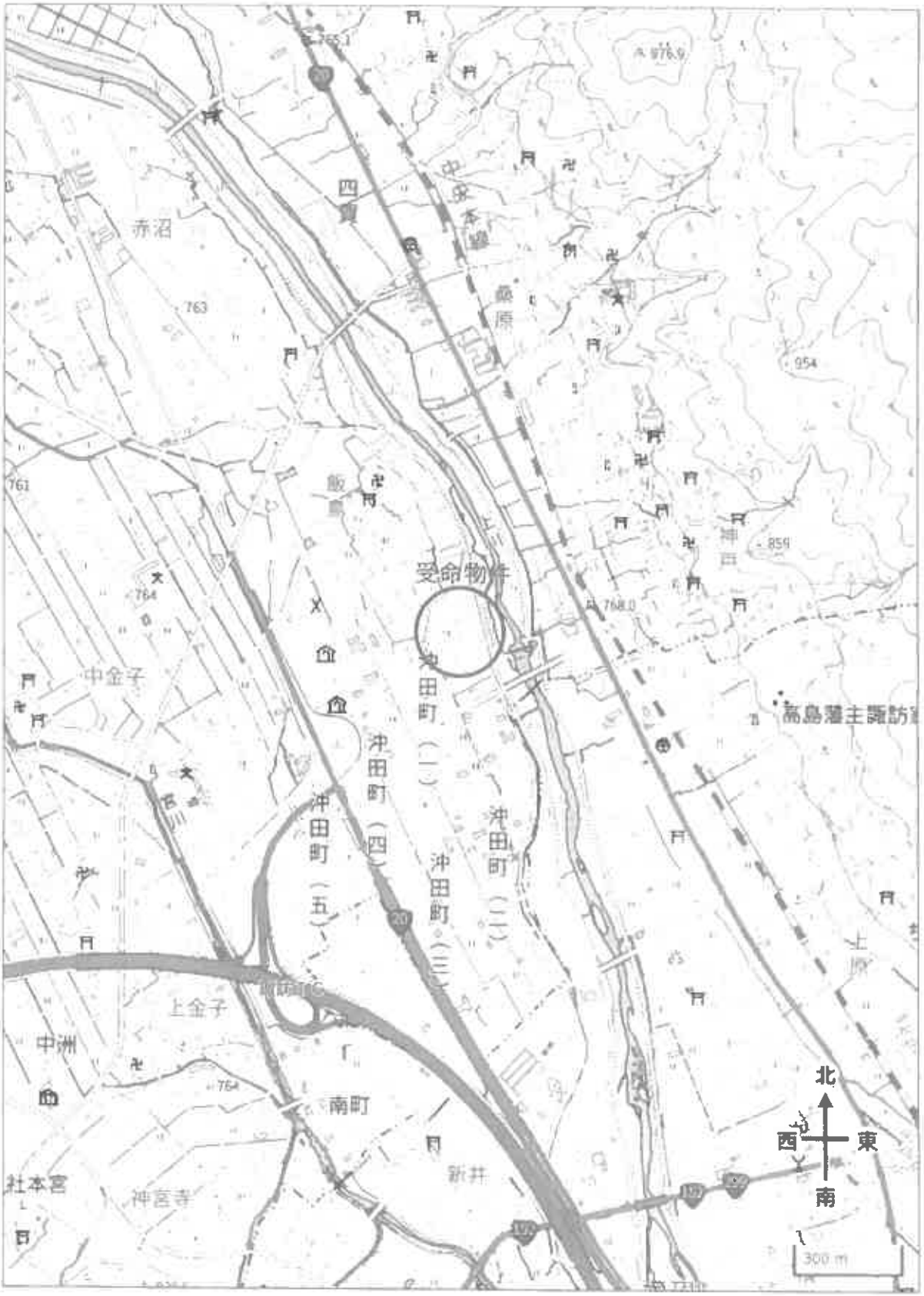

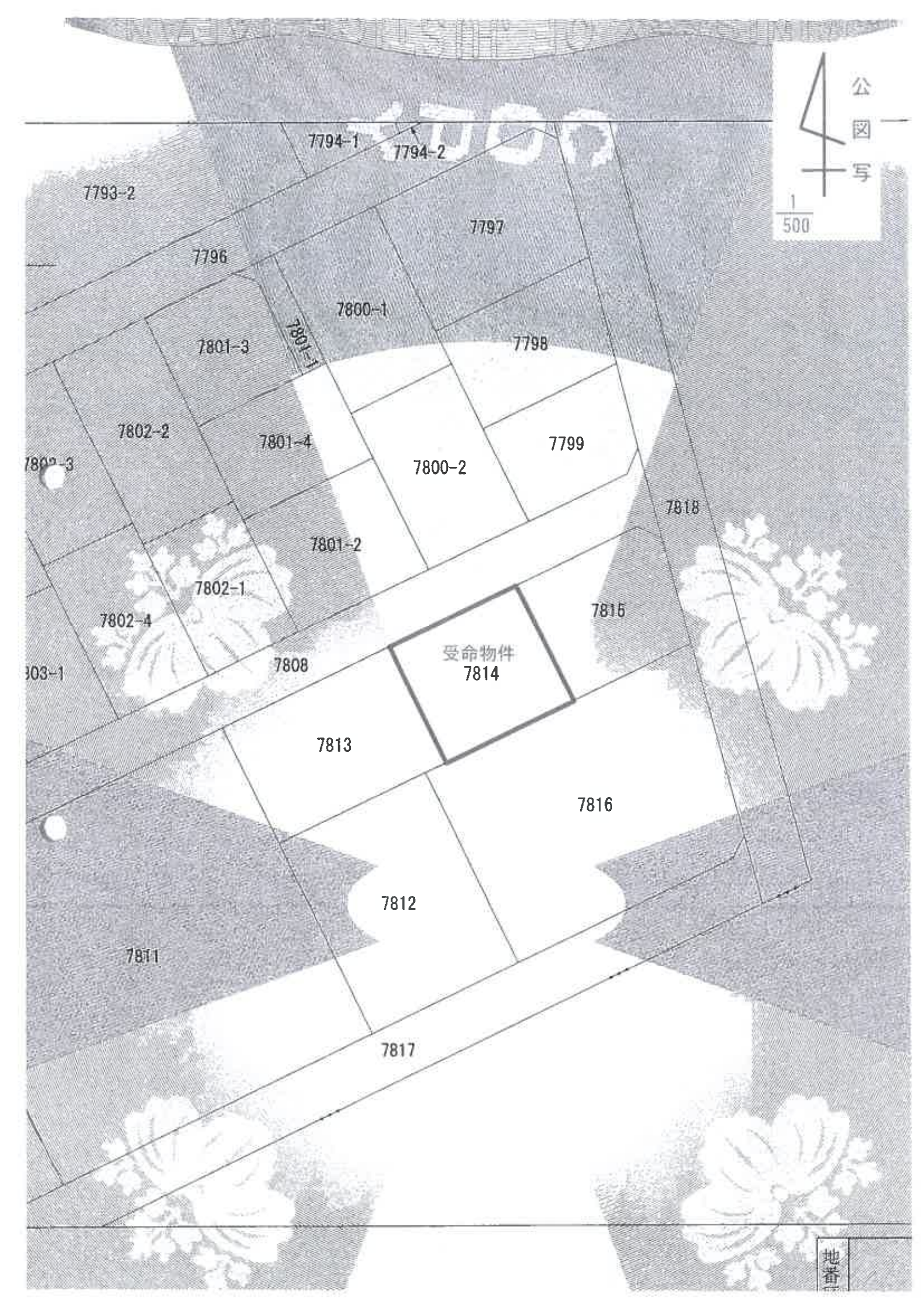
公図写
1/500
7794-1
7794-2
7793-2
7797
7796
7800-1
7801-3
7801-1
7798
7802-2
7801-4
7799
7800-2
7818
7801-2
7802-1
7815
7802-4
受命物件
7814
7808
7813
7816
7812
7811
7817
地番

登記年月日：平成18年4月6日

これは図面に記録されている内容を証明したものです。
（長野地方法務局諏訪支局登録）
令和8年7月1日　長野地方法務局

平成18年4月6日　登記

各階平面図　建物図面

家屋番号	7814番
建物の所在	諏訪市大字四賀字中島7814番地

A4サイズに縮小

1階



2階

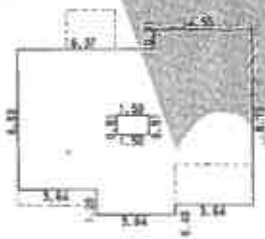

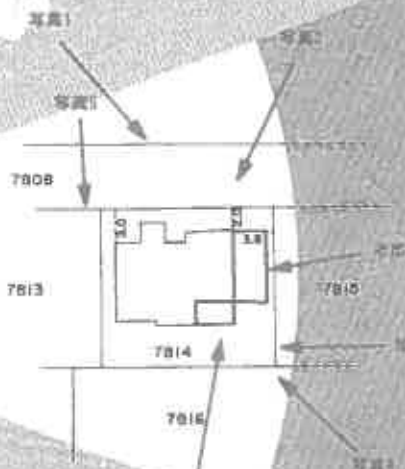

家屋番号				
	1.82×	2.28	=	4.1496
1	0.91×	1.111×	4.55×2=	4.59550
	5.46×	10.92	=	59.6232
	1.82×	7.28	=	13.2496
	0.45×	3.64	=	1.6380
			合　計	83.25590
			床面積	83.25 m²

家屋番号			
	0.91×	4.55×	4.1405
	6.53×	10.92×	71.3076
	0.75×	7.28×	5.4600
	0.45×	3.64×	1.6380
-	0.91×	1.50×	-1.3650
		合　計	81.1811
		床面積	81.00 m²

46558

作製者	縮尺	1/250	申請人	縮尺	1/500

（日本土地家屋調査士会連合会登録）

請求番号：4-2

建物間取図

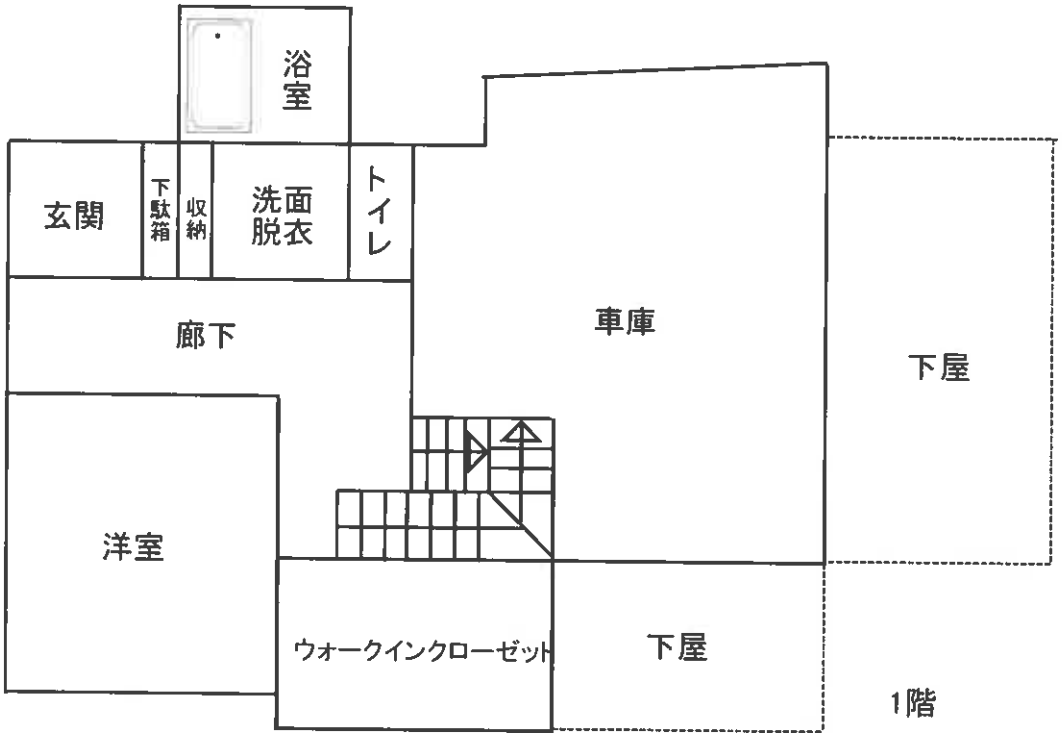
浴室
玄関
下駄箱
収納
洗面脱衣
トイレ
廊下
車庫
下屋
洋室
ウォークインクローゼット
下屋
1階

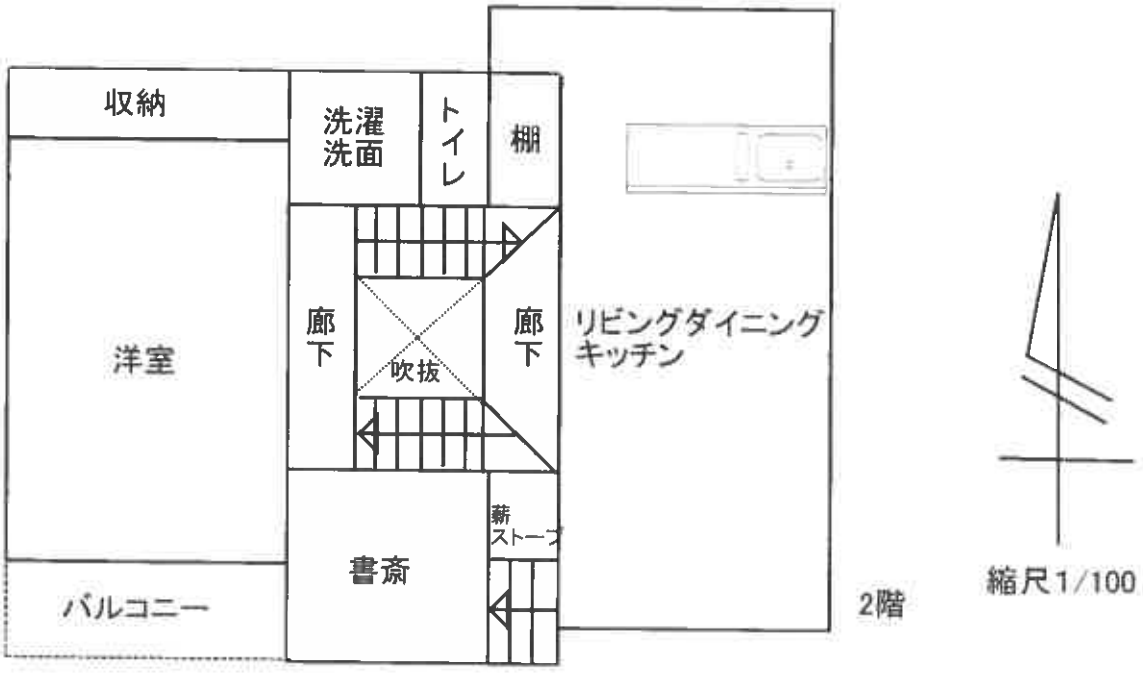
収納
洗濯洗面
トイレ
棚
洋室
廊下
吹抜
廊下
リビングダイニングキッチン
薪ストーブ
書斎
バルコニー
2階
縮尺1/100

受命物件



写真1

受命物件



写真2



写真3　　敷地南東側の植栽が隣地に越境している



写真4　　敷地南側の植栽が隣地に越境している



写真5　　敷地西側の樹栽が隣地に越境している